

## Пояснительная записка

**1. Сведения о территории выполнения комплексных кадастровых работ:** *Белгородская область, Новооскольский городской округ, с.Беломестное 31:19:1304004*

(наименование субъекта Российской Федерации, муниципального образования, населенного пункта, уникальные учетные номера кадастровых кварталов, иные сведения, позволяющие определить местоположение территории, на которой выполняются комплексные кадастровые работы, например, наименование садоводческого или огороднического некоммерческого товарищества, гаражного кооператива, элемента планировочной структуры)

**2. Основания выполнения комплексных кадастровых работ:**

Наименование, дата и номер документа, на основании которого выполняются комплексные кадастровые работы:  
*Муниципальный контракт от 30/01/2023 №01/94*

**3. Дата подготовки карты-плана территории** *5 мая 2023 г.*

**4. Сведения о заказчике(ах) комплексных кадастровых работ:**

В отношении юридического лица, органа местного самоуправления муниципального района, муниципального округа или городского округа либо уполномоченного исполнительного органа государственной власти субъекта Российской Федерации:

полное или сокращенное (в случае, если имеется) наименование: *Администрация муниципального образования Новооскольский район*  
основной государственный регистрационный номер: *1183123034500*  
идентификационный номер налогоплательщика: *3114011379*

В отношении физического лица или представителя физических или юридических лиц:

фамилия, имя, отчество (последнее - при наличии): —  
страховой номер индивидуального лицевого счета в системе обязательного пенсионного страхования Российской Федерации (СНИЛС): —

Наименование и реквизиты документа, подтверждающие полномочия представителя заказчика(ов) комплексных кадастровых работ:

—

Адрес электронной почты (для направления уведомления о результатах внесения сведений в Единый государственный реестр недвижимости): —

**5. Сведения об исполнителе комплексных кадастровых работ:**

Полное или сокращенное (в случае, если имеется) наименование и адрес юридического лица, с которым заключен государственный или муниципальный контракт либо договор подряда на выполнение комплексных кадастровых работ:

Фамилия, имя, отчество кадастрового инженера (последнее - при наличии): *Лосев Сергей Васильевич* и основной государственный регистрационный номер кадастрового инженера индивидуального предпринимателя (ОГРНИП): —

|  |
|--|
| Страховой номер индивидуального лицевого счета в системе обязательного пенсионного страхования Российской Федерации (СНИЛС) кадастрового инженера: 139-607-234 75  |
| Уникальный реестровый номер кадастрового инженера в реестре саморегулируемой организации кадастровых инженеров и дата внесения сведений о физическом лице в такой реестр: 2860 21 декабря 2021 г.                |
| Полное или (в случае, если имеется) сокращенное наименование саморегулируемой организации кадастровых инженеров, членом которой является кадастровый инженер: СРО "Балтийское объединение кадастровых инженеров" |
| Контактный телефон: 8 (351) 277-80-80  |
| Почтовый адрес и адрес электронной почты, по которым осуществляется связь с кадастровым инженером: 454048, г. Челябинск, ул. Курчатова, д. 19, офис 230, sgeo@bkl.ru   |

**6. Перечень документов, использованных при подготовке карты-плана территории:**

| № п/п | Реквизиты документа                                   |            |                              |   |                      |
|-------|---|------------|------------------------------|---|----------------------|
|       | Вид   | Дата       | Номер                        | Наименование  | Иные сведения        |
| 1     | 2   | 3          | 4                            | 5   | 6                    |
| 1     | Кадастровый план территории                           | 13/12/2022 | ****_<br>****/****_<br>***** | Кадастровый план территории   | —                    |
| 2     | Выписка из каталога координат пунктов ГГС             | 24/03/2023 | 170-4383/2023                | Выписка о пунктах государственной геодезической сети, государственной нивелирной сети и государственной гравиметрической сети | —                    |
| 3     | Запрос документов о предоставлении земельных участков | 08/02/2023 | 84                           | Запрос документов о предоставлении земельных участков   | включен в приложение |
| 4     | Письмо об отсутствии документации                     | 13/02/2023 | 47-8/143и                    | Письмо об отсутствии документации   | включен в приложение |

| 1  | 2   | 3          | 4         | 5   | 6                    |
|----|---|------------|-----------|---|----------------------|
| 5  | Запрос о предоставлении утвержденных схем на кадастровом плане территории     | 08/02/2023 | 89        | Запрос о предоставлении утвержденных схем на кадастровом плане территории     | включен в приложение |
| 6  | Письмо об отсутствии земельных участков, сформированных для проведения торгов | 13/02/2023 | 47-8/144и | Письмо об отсутствии земельных участков, сформированных для проведения торгов | включен в приложение |
| 7  | Запрос на предоставление ситуационных планов и адресных схем                  | 08/02/2023 | 85        | Запрос на предоставление ситуационных планов и адресных схем                  | включен в приложение |
| 8  | —   | 08/02/2023 | 86        | Запрос на предоставление ДПТ, красные линии                                   | включен в приложение |
| 9  | Запрос на предоставление материалов инвентаризации                            | 08/02/2023 | 87        | Запрос на предоставление материалов инвентаризации                            | включен в приложение |
| 10 | Письмо об отсутствии документации   | 13/02/2023 | 47-8/145и | Письмо об отсутствии документации   | включен в приложение |

| 1  | 2   | 3          | 4          | 5  | 6                    |
|----|---|------------|------------|--|----------------------|
| 11 | Письмо от архивного отдела о предоставлении документов на земельные участки | 14/02/2023 | 47-2-2/26  | Письмо от архивного отдела о предоставлении документов на земельные участки  | включен в приложение |
| 12 | Выписка   | 31/01/2023 | 47-5-2-30и | Выписка из информационной системы обеспечения градостроительной деятельности | включен в приложение |
| 13 | —   | 01/01/1997 | б/н        | Дежурная кадастровая схема с.Беломестное                                     | включен в приложение |
| 14 | Извещение о начале выполнения комплексных кадастровых работ в газете        | 10/02/2023 | 7(12947)   | Извещение о начале выполнения комплексных кадастровых работ в газете         | включен в приложение |
| 15 | Протокол заседания согласительной комиссии                                  | 05/05/2023 | б/н        | Протокол заседания согласительной комиссии                                   | включен в приложение |
| 16 | Постановление   | 05/05/2023 | б/н        | Постановление об утверждении карта-плана территории                          | включен в приложение |

## 7. Пояснения к карте-плану территории:

### Пояснительная записка

#### 1. Основания выполнения комплексных кадастровых работ

Карта-план территории (далее — КПТР) подготовлен в результате выполнения комплексных кадастровых работ (далее — ККР). Территория выполнения ККР – Белгородская область, Новооскольский район, Беломестненское сельское поселение, село Беломестное, в границах кадастрового квартала 31:19:1304004.

ККР выполнены на основании муниципального контракта № 01/94 от 30.01.2023 года (заказчик - Администрация Новооскольского городского округа)

В отношении территории выполнения ККР отсутствует утвержденная документация по планировке территории: проект планировки территории, проект межевания территории, (письмо администрации Новооскольского городского округа от 13.02.2023 года № 47-8/145и).

В соответствии с ч. 3 ст. 42.6 Федерального закона от 24.07.2007 N 221-ФЗ "О кадастровой деятельности" (далее - Закона N 221-ФЗ) для определения местоположения границ земельных участков при выполнении ККР используются материалы землеустроительной документации, содержащиеся в государственном фонде данных, полученные в результате проведения землеустройства, материалы и пространственные данные федерального фонда пространственных данных, ведомственных фондов пространственных данных, фондов пространственных данных субъектов Российской Федерации, ситуационные планы, содержащиеся в технических паспортах расположенных на земельных участках объектов недвижимости, хранившихся по состоянию на 1 января 2013 года в органах и организациях по государственному техническому учету и (или) технической инвентаризации в составе учетно-технической документации об объектах государственного технического учета и технической инвентаризации, планово-картографические материалы, имеющиеся в органах местного самоуправления муниципальных районов, органах местного самоуправления муниципальных округов, городских округов, органах местного самоуправления поселений, документы о правах на землю и иные документы, содержащие сведения о местоположении границ земельных участков. Документы, подтверждающие право на объекты недвижимости или определявшие местоположение при их образовании в уполномоченных органах отсутствуют (письмо администрации Новооскольского городского округа от 13.02.2023 № 47-8/143и).

Документы, о предоставлении земельных участков в архивном отделе отсутствуют, что подтверждается письмом № 47-2-2/26 от 14.02.2023 г от Архивного отдела Администрации Новооскольского городского округа.

Адресные схемы (ситуационные планы) населенных пунктов, в том числе в отношении которых проводятся ККР, в администрации Новооскольского городского округа отсутствуют (письмо администрации Новооскольского городского округа от 13.02.2023 года № 47-8/145и)

В соответствии с ч. 1.1 ст. 43 Федерального закона от 13.07.2015 N 218-ФЗ "О государственной регистрации недвижимости" (далее Закона N 218-ФЗ) при уточнении границ земельного участка их местоположение определяется исходя из сведений, содержащихся в документе, подтверждающем право на земельный участок, или при отсутствии такого документа исходя из сведений, содержащихся в документах, определявших местоположение границ земельного участка при его образовании. В случае отсутствия в указанных документах сведений о местоположении границ земельного участка его границами считаются границы, существующие на местности пятнадцать лет и более. В этом случае допускается изменение площади такого земельного участка в соответствии с условиями, указанными в п.32, 32.1, 45 ч. 1 ст. 26 указанного Федерального закона.

В соответствии с ПЗиЗ Новооскольского городского округа Белгородской области, утвержденными распоряжением департамента строительства и транспорта Белгородской области № 574 от 19.10.2021 г. « О внесении изменений в правила землепользования и застройки Новооскольского городского округа Белгородской области».

Территория выполнения комплексных кадастровых работ с Беломестное квартал 31:19:1304004 расположена в территориальной зоне Ж-1 «Зона застройки индивидуальными жилыми домами и малоэтажными жилыми домами блокированный застройки», СХ-1 «Зона сельскохозяйственных угодий».

Информирование граждан и юридических лиц о начале выполнения ККР осуществлено надлежащим путем в порядке, установленном ст. 42.7 Закона N 221-ФЗ. В том числе опубликовано извещение о начале выполнения ККР в СМИ – «Вперед» № 7 (12947) от 10.02.2023 года.

Правообладатели объектов недвижимости, являющихся объектами ККР, уведомлены о начале проведения работ в соответствии с п. 2 ч. 2 ст. 42.6 Закона N

221-ФЗ путем направления извещений по адресам и (или) адресам электронной почты (при наличии таких сведений в ЕГРН). Извещение правообладателей объектов ККР осуществлено, в том числе в рамках договора с АО «Почта России» № 19319 на распространение информационных материалов почтальонами. Извещение правообладателей ККР, проживающих за пределами Белгородской области, осуществлено путем направления почтовых отправлений индивидуально. Материалы, подтверждающие уведомление правообладателей объектов ККР включены в состав КПТР.

Для выявления ранее учтенных объектов недвижимости, сведения о которых отсутствуют в ЕГРН либо права, на которые возникли до дня вступления в силу Федерального закона от 21 июля 1997 года N 122-ФЗ "О государственной регистрации прав на недвижимое имущество и сделок с ним" и не прекращены и государственный кадастровый учет которых не осуществлен, с целью внесения сведений об этих объектах недвижимости в ЕГРН в порядке, установленном ч. 5 - 9 ст. 69 Закона N 218-ФЗ в рамках ККР проведена работа по поиску материалов и сведений, в том числе сведения ЕГРН, государственного адресного реестра, сведения информационной системы обеспечения градостроительной деятельности и других систем и архивов органов местного самоуправления. Письма, подтверждающие отсутствие материалов и сведений, необходимых для внесения в ЕГРН сведений о ранее учтенных объектов недвижимости, включены в состав КПТР.

По сведениям кадастрового плана территории, кадастровый квартал 31:19:1304004 включает в себя:  
земельные участки – всего 67, из них – 48 с границами, 19 без границ;  
объекты капитального строительства – всего 11, из них – 10 с границами.

#### 2. Сведения об образуемых земельных участках

Образование земельных участков не производится, так как в отношении территории проведения ККР отсутствует Проект межевания территории. При выполнении комплексных кадастровых работ местоположение границ образуемых земельных участков устанавливается в соответствии или с учетом документов, предусмотренных п.1-5 ч. 6 ст. 42.1 Закона N 221-ФЗ. Наличие проекта межевания территории является обязательным условием образования земельных участков при выполнении комплексных кадастровых работ.

#### 3. Сведения об уточняемых земельных участках

Местоположение границ уточнено в отношении 8 земельных участка - 31:19:1304003:38, 31:19:1304004:107, 31:19:1304004:46, 31:19:1304004:54, 31:19:1304004:98, 31:19:1304011:11, 31:19:1304011:21. В связи с отсутствием документов, предусмотренных ч. 1.1 ст. 43 Закона N 218-ФЗ границами земельного участка считаются границы, существующие на местности пятнадцать лет и более. Местоположение границ уточняемых земельных участков установлено по фактическому землепользованию. При уточнении местоположения границ изменение площади земельных участков в допустимых пределах, предусмотренных п.32, 32.1, 45 ч. 1 ст. 26 Закона N 218-ФЗ.

#### 4. Сведения об уточняемых земельных участках, необходимые для исправления реестровых ошибок в сведениях о местоположении их границ

Выявлено наличие реестровых ошибок в сведениях ЕГРН в отношении местоположения границ 1 земельного участка с кадастровыми номерами 31:19:1304004:12.

В КПТР не включены сведения о земельных участках с кадастровыми номерами 31:19:1304004:1, 31:19:1304004:6, 31:19:1304004:17, 31:19:1304004:20, 31:19:1304004:21, 31:19:1304004:28, 31:19:1304004:34, 31:19:1304004:104, 31:19:1304004:105 по сведениям ЕГРН границы которых не установлены в соответствии с требованиями земельного законодательства.

Выявлен ОКС с кадастровым номером 31:19:1304004:1 фактически расположен в другом квартале 31:19:1304003.

Выявлен ОКС с кадастровым номером 31:19:1304004:6 фактически расположен в другом квартале 31:19:1304003.

Выявлен ОКС с кадастровым номером 31:19:1304004:28 фактически расположен в другом квартале 31:19:1304003.

Согласно ч.1 ст. 42.8 Закона № 221-ФЗ уточнение местоположения границ земельных участков при выполнении ККР осуществляется по правилам, предусмотренным ч. 10 ст. 22 Закона № 221-ФЗ № 218-ФЗ, в том числе с использованием документов, указанных в части 3 статьи 42.6 Закона № 221-ФЗ.

Для выполнения ККР были запрошены документы, указанные в ч.3 ст. 42.6 Закона № 221-ФЗ - материалы землеустроительной документации, содержащейся в ГФД, материалы и пространственные данные федерального фонда пространственных данных, ведомственных фондов пространственных данных, фондов пространственных данных субъектов Российской Федерации, ситуационные планы, планово-картографические материалы, имеющиеся в органах местного самоуправления, документы о правах на землю и иные документы, содержащие сведения о местоположении границ земельных участков. Информация об отсутствии документов, предусмотренных и необходимых для уточнения местоположения границ земельных участков изложена в разделе «1. Основания выполнения комплексных кадастровых работ» пояснительной записки к КПТР.

5. Описание местоположения здания, сооружения, объекта незавершенного строительства на земельном участке.

44 объектов капитального строительства (далее – ОКС), в отношении которых проведены работы по уточнению местоположения: 31:19:1302010:11, 31:19:1302010:19, 31:19:1302010:69, 31:19:1304001:149, 31:19:1304001:173, 31:19:1304001:192, 31:19:1304001:214, 31:19:1304001:216, 31:19:1304001:220, 31:19:1304001:230, 31:19:1304001:233, 31:19:1304001:256, 31:19:1304001:265, 31:19:1304001:301, 31:19:1304001:302, 31:19:1304001:362, 31:19:1304001:381, 31:19:1304001:513, 31:19:1304001:562, 31:19:1304001:566, 31:19:1304001:578, 31:19:1304001:581, 31:19:1304001:587, 31:19:1304001:594, 31:19:1304001:632, 31:19:1304001:634, 31:19:1304001:637, 31:19:1304001:655, 31:19:1304001:658, 31:19:1304001:747, 31:19:1304001:751, 31:19:1304001:754, 31:19:1304001:769, 31:19:1304001:791, 31:19:1304001:814, 31:19:1304001:832, 31:19:1304001:839, 31:19:1304001:843, 31:19:1304001:845, 31:19:1304001:854, 31:19:1304003:75, 31:19:1304003:76, 31:19:1304003:80, 31:19:1304003:82.

Выявлено наличие реестровых ошибок в сведениях ЕГРН в отношении местоположения границ 6 объектов капитального строительства с кадастровыми номерами 31:19:1304004:103, 31:19:1304004:221, 31:19:1304004:108.

6. Согласование местоположения границ земельных участков

Согласование местоположения границ объектов ККР проведено путем проведения заседаний согласительной комиссии в порядке, предусмотренном ст. 42.10 Закона № 221-ФЗ, на которые в установленном ч. 8 ст. 42.10 Закона № 221-ФЗ порядке были приглашены заинтересованные лица, указанные в ч.3 ст. 39 Закона № 221-ФЗ. В заседаниях согласительной комиссии принимал участие представитель исполнителя ККР.

В целях обеспечения ознакомления заинтересованных лиц с установленным при выполнении комплексных кадастровых работ местоположением границ земельных участков заказчиком ККР размещен на официальном сайте в информационно-телекоммуникационной сети "Интернет» проект карты-плана территории одновременно с извещением о проведении заседания согласительной комиссии по вопросу согласования местоположения границ земельных участков.

Возражения относительно местоположения границ или частей границ земельных участков на заседание согласительной комиссии, а также в течение тридцати пяти календарных дней со дня проведения первого заседания согласительной комиссии не представлены заинтересованными лицами, указанными в ч. 3 ст. 39 Закона № 221-ФЗ.

В соответствии с п. 1 ч. 17 ст. 42.10 Закона № 221-ФЗ местоположение границ земельных участков в рамках выполнения ККР согласовано.

Протоколы заседаний согласительной комиссии, распоряжения об утверждении КПТР, акт согласования включены в состав КПТР.

## Сведения о пунктах геодезической сети и средствах измерений

### 1. Сведения о пунктах геодезической сети:

| № п/п | Вид геодезической сети                                       | Название пункта и тип знака геодезической сети | Система координат пункта геодезической сети | Координаты пункта, м |            | Дата обследования<br>25 марта 2023 г. |               |                     |
|-------|--|--|---|----------------------|------------|---------------------------------------|---------------|---------------------|
|       |  |  |   |                      |            | Сведения о состоянии                  |               |                     |
|       |  |  |   | Х                    | У          | наружного знака пункта                | центра пункта | марки центра пункта |
| 1     | 2  | 3  | 4   | 5                    | 6          | 7                                     | 8             | 9                   |
| 1     | Геодезическая сеть сгущения 3 класса (ГГС - 3 класса)        | Курдичный Яр, пир                              | МСК-31                                      | 431441.09            | 2200434.38 | разрушен (поврежден)                  | сохранился    | сохранился          |
| 2     | Астрономическая геодезическая сеть 2 класса (ГГС - 2 класса) | Беломестное, пир                               | МСК-31                                      | 405149.53            | 2194022.80 | утрачен                               | сохранился    | сохранился          |
| 3     | Астрономическая геодезическая сеть 2 класса (ГГС - 2 класса) | Новоселовка, пир                               | МСК-31                                      | 434140.08            | 2220431.15 | утрачен                               | сохранился    | сохранился          |
| 4     | Геодезическая сеть сгущения 3 класса (ГГС - 3 класса)        | Крюк, пир                                      | МСК-31                                      | 405821.89            | 2222170.96 | утрачен                               | сохранился    | сохранился          |



| <b>2. Сведения об использованных средствах измерений:</b> |   |  |  |
|---|---|--|--|
| <b>№ п/п</b>  | <b>Наименование и обозначение типа средства измерений - прибора (инструмента, аппаратуры)</b> | <b>Заводской или серийный номер средства измерений</b> | <b>Реквизиты свидетельства о поверке прибора (инструмента, аппаратуры) и (или) срок действия поверки</b> |
| <b>1</b>  | <b>2</b>  | <b>3</b>   | <b>4</b>   |
| 1   | Stonex S9 GNSS  | STNS 92502044  | С-ГКФ/13-07-2022/170324429 до 12.07.2023   |
| 2   | Trimble R10   | 5419464491   | С-ГКФ/13-07-2022/170324275 до 12.07.2023   |

**Сведения об уточняемых земельных участках**

**1. Сведения о характерных точках границы уточняемого земельного участка с кадастровым номером 31:19:1304003:38 :**

| <b>Система координат МСК-31</b>             |   |          |   |            | <b>Зона № 2</b>   |   |                                   |
|---|---|----------|---|------------|---|---|-----------------------------------|
| <b>Обозначение характерных точек границ</b> | <b>Координаты, м</b>  |          |   |            | <b>Метод определения координат</b>                      | <b>Формулы, примененные для расчета средней квадратической погрешности определения координат характерных точек границ (<math>M_t</math>), с подставленными в такие формулы значениями и итоговые (вычисленные) значения <math>M_t</math>, м</b> | <b>Описание закрепления точки</b> |
|   | <b>содержатся в Едином государственном реестре недвижимости</b> |          | <b>определены в результате выполнения комплексных кадастровых работ</b> |            |   |   |                                   |
|   | <b>X</b>  | <b>Y</b> | <b>X</b>  | <b>Y</b>   |   |   |                                   |
| <b>1</b>                                    | <b>2</b>  | <b>3</b> | <b>4</b>  | <b>5</b>   | <b>6</b>  | <b>7</b>  | <b>8</b>                          |
| н9У   | —   | —        | 405986.52   | 2196826.85 | Метод спутниковых геодезических измерений (определений) | $M_t = 0,1$ м   | —                                 |
| н3У   | —   | —        | 405985.51   | 2196864.83 | Метод спутниковых геодезических измерений (определений) | $M_t = 0,1$ м   | —                                 |
| н6У   | —   | —        | 405985.82   | 2196942.66 | Метод спутниковых геодезических измерений (определений) | $M_t = 0,1$ м   | —                                 |
| н10У  | —   | —        | 406018.83   | 2197280.64 | Метод спутниковых геодезических измерений (определений) | $M_t = 0,1$ м   | —                                 |

|      |   |   |           |            |   |            |   |
|------|---|---|-----------|------------|---|------------|---|
| н11У | — | — | 406005.59 | 2197282.40 | Метод спутниковых геодезических измерений (определений) | Mt = 0,1 м | — |
| н7У  | — | — | 405976.11 | 2196942.85 | Метод спутниковых геодезических измерений (определений) | Mt = 0,1 м | — |
| н5У  | — | — | 405976.15 | 2196864.38 | Метод спутниковых геодезических измерений (определений) | Mt = 0,1 м | — |
| н4У  | — | — | 405976.50 | 2196854.88 | Метод спутниковых геодезических измерений (определений) | Mt = 0,1 м | — |
| н8У  | — | — | 405978.32 | 2196826.38 | Метод спутниковых геодезических измерений (определений) | Mt = 0,1 м | — |
| н9У  | — | — | 405986.52 | 2196826.85 | Метод спутниковых геодезических измерений (определений) | Mt = 0,1 м | — |

**2. Сведения о частях границ уточняемого земельного участка с кадастровым номером 31:19:1304003:38 :**

| Обозначение части границ |       | Горизонтальное проложение (S), м | Описание прохождения части границ | Сведения о согласовании местоположения границ(согласовано/спорное) |
|--------------------------|-------|----------------------------------|-----------------------------------|--|
| от т.                    | до т. |                                  |                                   |  |
| 1                        | 2     | 3                                | 4                                 | 5  |
| н9У                      | н3У   | 37.99                            | —                                 | —  |
| н3У                      | н6У   | 77.83                            | —                                 | —  |
| н6У                      | н10У  | 339.59                           | —                                 | —  |
| н10У                     | н11У  | 13.36                            | —                                 | —  |
| н11У                     | н7У   | 340.83                           | —                                 | —  |
| н7У                      | н5У   | 78.47                            | —                                 | —  |
| н5У                      | н4У   | 9.51                             | —                                 | —  |
| н4У                      | н8У   | 28.56                            | —                                 | —  |
| н8У                      | н9У   | 8.21                             | —                                 | —  |

| <b>3. Сведения о характеристиках уточняемого земельного участка с кадастровым номером 31:19:1304003:38 :</b>            |   |  |
|---|---|--|
| <b>№ п/п</b>  | <b>Наименование характеристик земельного участка</b>  | <b>Значение характеристики</b>   |
| <b>1</b>  | <b>2</b>  | <b>3</b>   |
| 1.  | Адрес земельного участка  | —  |
| 1.1.  | Сведения о местоположении земельного участка (при отсутствии адреса) в структурированном в соответствии с федеральной информационной адресной системой виде                                     | Белгородская обл., р-н Новооскольский, с. Беломестное, ул. Садовая, 52                         |
| 1.2.  | Дополнительные сведения о местоположении земельного участка   | —  |
| 2.  | Площадь земельного участка ± величина погрешности определения(вычисления) площади ( $P \pm \Delta P$ ), м <sup>2</sup>  | 5000±25  |
| 3.  | Формула, примененная для вычисления предельной погрешности определения площади земельного участка, с подставленными значениями и итоговые (вычисленные) значения ( $\Delta P$ ), м <sup>2</sup> | $\Delta P = 3,5 \cdot M_t \cdot \sqrt{P_{\text{ДОК}}} = 3,5 \cdot 0,10 \cdot \sqrt{5000} = 25$ |
| 4.  | Площадь земельного участка согласно сведениям Единого государственного реестра недвижимости ( $P_{\text{кад}}$ ), м <sup>2</sup>  | 5000   |
| 5.  | Оценка расхождения $P$ и $P_{\text{кад}}$ ( $P - P_{\text{кад}}$ ), м <sup>2</sup>  | 0  |
| 6.  | Предельный минимальный и максимальный размеры земельного участка ( $P_{\text{мин}}$ и $P_{\text{макс}}$ ), м <sup>2</sup>   | $P_{\text{мин}}=400$ , $P_{\text{макс}}=5000$  |
| 7.  | Вид (виды) разрешенного использования   | Для личного пользования  |
| 7.1.  | Дополнительные сведения об использовании земельного участка   | —  |
| 8.  | Кадастровый или иной государственный учетный номер (инвентарный) здания, сооружения, объекта незавершенного строительства, расположенного на земельном участке                                  | 31:19:1304003:82   |
| 9.  | Сведения о земельных участках (землях общего пользования, территории общего пользования), посредством которых обеспечивается доступ   | —  |
| 10.   | Иные сведения   | —  |
| <b>4. Пояснения к сведениям об уточняемом земельном участке с кадастровым номером 31:19:1304003:38 :</b>                |   |  |
| 1.  |   |  |
| <b>1. Сведения о характерных точках границы уточняемого земельного участка с кадастровым номером 31:19:1304004:46 :</b> |   |  |

| Обозначение<br>характерных<br>точек границ | Координаты, м  |   |   |            | Метод определения<br>координат                                   | Формулы, примененные для<br>расчета средней квадратической<br>погрешности определения<br>координат характерных точек<br>границ ( $M_i$ ), с подставленными в<br>такие формулы значениями и<br>итоговые (вычисленные)<br>значения $M_i$ , м | Описание<br>закрепления<br>точки |
|--|--|---|---|------------|--|--|----------------------------------|
|  | содержатся в Едином<br>государственном реестре<br>недвижимости |   | определены в результате<br>выполнения<br>комплексных<br>кадастровых работ |            |  |  |                                  |
|  | X  | Y | X   | Y          |  |  |                                  |
| 1  | 2  | 3 | 4   | 5          | 6  | 7  | 8                                |
| 30   | —  | — | 405814.60   | 2196917.03 | Метод спутниковых<br>геодезических<br>измерений<br>(определений) | $M_t = 0,1$ м  | —                                |
| н289У                                      | —  | — | 405824.90   | 2197104.49 | Метод спутниковых<br>геодезических<br>измерений<br>(определений) | $M_t = 0,1$ м  | —                                |
| 65   | —  | — | 405823.43   | 2197104.32 | Метод спутниковых<br>геодезических<br>измерений<br>(определений) | $M_t = 0,1$ м  | —                                |
| 64   | —  | — | 405812.00   | 2197108.24 | Метод спутниковых<br>геодезических<br>измерений<br>(определений) | $M_t = 0,1$ м  | —                                |
| 63   | —  | — | 405803.46   | 2197048.89 | Метод спутниковых<br>геодезических<br>измерений<br>(определений) | $M_t = 0,1$ м  | —                                |
| 62   | —  | — | 405801.68   | 2197012.37 | Метод спутниковых<br>геодезических<br>измерений<br>(определений) | $M_t = 0,1$ м  | —                                |
| 61   | —  | — | 405800.34   | 2196987.69 | Метод спутниковых<br>геодезических<br>измерений                  | $M_t = 0,1$ м  | —                                |

|    |   |   |           |            |   |            |   |
|----|---|---|-----------|------------|---|------------|---|
|    |   |   |           |            | (определений)   |            |   |
| 60 | — | — | 405796.58 | 2196940.65 | Метод спутниковых геодезических измерений (определений) | Mt = 0,1 м | — |
| 59 | — | — | 405789.01 | 2196896.12 | Метод спутниковых геодезических измерений (определений) | Mt = 0,1 м | — |
| 58 | — | — | 405783.55 | 2196871.92 | Метод спутниковых геодезических измерений (определений) | Mt = 0,1 м | — |
| 57 | — | — | 405783.15 | 2196869.56 | Метод спутниковых геодезических измерений (определений) | Mt = 0,1 м | — |
| 56 | — | — | 405782.06 | 2196866.04 | Метод спутниковых геодезических измерений (определений) | Mt = 0,1 м | — |
| 55 | — | — | 405775.30 | 2196842.33 | Метод спутниковых геодезических измерений (определений) | Mt = 0,1 м | — |
| 49 | — | — | 405791.84 | 2196839.10 | Метод спутниковых геодезических измерений (определений) | Mt = 0,1 м | — |
| 31 | — | — | 405796.53 | 2196866.47 | Метод спутниковых геодезических измерений (определений) | Mt = 0,1 м | — |
| 30 | — | — | 405814.60 | 2196917.03 | Метод спутниковых геодезических измерений (определений) | Mt = 0,1 м | — |

| <b>2. Сведения о частях границ уточняемого земельного участка с кадастровым номером 31:19:1304004:46 :</b> |              |   |  |   |
|--|--------------|---|--|---|
| <b>Обозначение части границ</b>  |              | <b>Горизонтальное проложение (S), м</b> | <b>Описание прохождения части границ</b> | <b>Сведения о согласовании местоположения границ(согласовано/спорное)</b> |
| <b>от т.</b>   | <b>до т.</b> |   |  |   |
| <b>1</b>   | <b>2</b>     | <b>3</b>                                | <b>4</b>                                 | <b>5</b>  |
| 30   | н289У        | 187.74                                  | —  | —   |
| н289У  | 65           | 1.48                                    | —  | —   |
| 65   | 64           | 12.08                                   | —  | —   |
| 64   | 63           | 59.96                                   | —  | —   |
| 63   | 62           | 36.56                                   | —  | —   |
| 62   | 61           | 24.72                                   | —  | —   |
| 61   | 60           | 47.19                                   | —  | —   |
| 60   | 59           | 45.17                                   | —  | —   |
| 59   | 58           | 24.81                                   | —  | —   |
| 58   | 57           | 2.39                                    | —  | —   |
| 57   | 56           | 3.68                                    | —  | —   |
| 56   | 55           | 24.65                                   | —  | —   |
| 55   | 49           | 16.85                                   | —  | —   |
| 49   | 31           | 27.77                                   | —  | —   |
| 31   | 30           | 53.69                                   | —  | —   |

| <b>3. Сведения о характеристиках уточняемого земельного участка с кадастровым номером 31:19:1304004:46 :</b> |   |  |
|--|---|--|
| <b>№ п/п</b>   | <b>Наименование характеристик земельного участка</b>  | <b>Значение характеристики</b>   |
| <b>1</b>   | <b>2</b>  | <b>3</b>   |
| 1.   | Адрес земельного участка  | —  |
| 1.1.   | Сведения о местоположении земельного участка (при отсутствии адреса) в структурированном в соответствии с федеральной информационной адресной системой виде                                     | обл. Белгородская, р-н Новооскольский, с. Беломестное, ул. Садовая, 26                         |
| 1.2.   | Дополнительные сведения о местоположении земельного участка   | —  |
| 2.   | Площадь земельного участка ± величина погрешности определения(вычисления) площади ( $P \pm \Delta P$ ), м <sup>2</sup>  | 4697±24  |
| 3.   | Формула, примененная для вычисления предельной погрешности определения площади земельного участка, с подставленными значениями и итоговые (вычисленные) значения ( $\Delta P$ ), м <sup>2</sup> | $\Delta P = 3,5 \cdot M_t \cdot \sqrt{P_{\text{док}}} = 3,5 \cdot 0,10 \cdot \sqrt{4697} = 24$ |
| 4.   | Площадь земельного участка согласно сведениям Единого государственного реестра недвижимости ( $P_{\text{кад}}$ ), м <sup>2</sup>  | 4697   |
| 5.   | Оценка расхождения $P$ и $P_{\text{кад}}$ ( $P - P_{\text{кад}}$ ), м <sup>2</sup>  | 0  |
| 6.   | Предельный минимальный и максимальный размеры земельного участка  | $P_{\text{мин}}=400, P_{\text{макс}}=5000$   |

| 1    | 2  | 3  |
|------|--|--|
|      | ( $R_{\min}$ и $R_{\max}$ ), м <sup>2</sup>  |  |
| 7.   | Вид (виды) разрешенного использования  | Для ведения личного подсобного хозяйства |
| 7.1. | Дополнительные сведения об использовании земельного участка  | —  |
| 8.   | Кадастровый или иной государственный учетный номер (инвентарный) здания, сооружения, объекта незавершенного строительства, расположенного на земельном участке | 31:19:1304003:80                         |
| 9.   | Сведения о земельных участках (землях общего пользования, территории общего пользования), посредством которых обеспечивается доступ                            | —  |
| 10.  | Иные сведения  | —  |

**4. Пояснения к сведениям об уточняемом земельном участке с кадастровым номером 31:19:1304004:46 :**

1.

**1. Сведения о характерных точках границы уточняемого земельного участка с кадастровым номером 31:19:1304004:54 :**

Система координат МСК-31

Зона № 2

| Обозначение характерных точек границ | Координаты, м  |   |  |            | Метод определения координат                             | Формулы, примененные для расчета средней квадратической погрешности определения координат характерных точек границ ( $M_t$ ), с подставленными в такие формулы значениями и итоговые (вычисленные) значения $M_t$ , м | Описание закрепления точки |
|--------------------------------------|--|---|--|------------|---|---|----------------------------|
|                                      | содержатся в Едином государственном реестре недвижимости |   | определены в результате выполнения комплексных кадастровых работ |            |   |   |                            |
|                                      | X  | Y | X  | Y          |   |   |                            |
| 1                                    | 2  | 3 | 4  | 5          | 6   | 7   | 8                          |
| н304У                                | —  | — | 405678.94  | 2196913.32 | Метод спутниковых геодезических измерений (определений) | $M_t = 0,1$ м   | —                          |
| н153У                                | —  | — | 405698.29  | 2197116.21 | Метод спутниковых геодезических измерений (определений) | $M_t = 0,1$ м   | —                          |
| н152У                                | —  | — | 405708.18  | 2197199.97 | Метод спутниковых геодезических измерений (определений) | $M_t = 0,1$ м   | —                          |

|       |   |   |           |            |   |            |   |
|-------|---|---|-----------|------------|---|------------|---|
| н148У | — | — | 405685.22 | 2197201.66 | Метод спутниковых геодезических измерений (определений) | Mt = 0,1 м | — |
| н149У | — | — | 405663.43 | 2196919.65 | Метод спутниковых геодезических измерений (определений) | Mt = 0,1 м | — |
| н150У | — | — | 405654.67 | 2196880.80 | Метод спутниковых геодезических измерений (определений) | Mt = 0,1 м | — |
| н151У | — | — | 405654.58 | 2196880.07 | Метод спутниковых геодезических измерений (определений) | Mt = 0,1 м | — |
| н305У | — | — | 405668.88 | 2196876.17 | Метод спутниковых геодезических измерений (определений) | Mt = 0,1 м | — |
| н304У | — | — | 405678.94 | 2196913.32 | Метод спутниковых геодезических измерений (определений) | Mt = 0,1 м | — |

**2. Сведения о частях границ уточняемого земельного участка с кадастровым номером 31:19:1304004:54 :**

| Обозначение части границ |       | Горизонтальное проложение (S), м | Описание прохождения части границ | Сведения о согласовании местоположения границ(согласовано/спорное) |
|--------------------------|-------|----------------------------------|-----------------------------------|--|
| от т.                    | до т. |                                  |                                   |  |
| 1                        | 2     | 3                                | 4                                 | 5  |
| н304У                    | н153У | 203.81                           | —                                 | —  |
| н153У                    | н152У | 84.34                            | —                                 | —  |
| н152У                    | н148У | 23.02                            | —                                 | —  |
| н148У                    | н149У | 282.85                           | —                                 | —  |
| н149У                    | н150У | 39.83                            | —                                 | —  |
| н150У                    | н151У | 0.74                             | —                                 | —  |
| н151У                    | н305У | 14.82                            | —                                 | —  |
| н305У                    | н304У | 38.49                            | —                                 | —  |



| <b>3. Сведения о характеристиках уточняемого земельного участка с кадастровым номером 31:19:1304004:54 :</b>            |   |  |
|---|---|--|
| <b>№ п/п</b>  | <b>Наименование характеристик земельного участка</b>  | <b>Значение характеристики</b>   |
| <b>1</b>  | <b>2</b>  | <b>3</b>   |
| 1.  | Адрес земельного участка  | —  |
| 1.1.  | Сведения о местоположении земельного участка (при отсутствии адреса) в структурированном в соответствии с федеральной информационной адресной системой виде                                     | Российская Федерация, Белгородская область, р-н Новооскольский, с. Беломестное, ул. Садовая, 6 |
| 1.2.  | Дополнительные сведения о местоположении земельного участка   | —  |
| 2.  | Площадь земельного участка ± величина погрешности определения(вычисления) площади ( $P \pm \Delta P$ ), м <sup>2</sup>  | 6000±27  |
| 3.  | Формула, примененная для вычисления предельной погрешности определения площади земельного участка, с подставленными значениями и итоговые (вычисленные) значения ( $\Delta P$ ), м <sup>2</sup> | $\Delta P = 3,5 \cdot M_t \cdot \sqrt{P_{\text{ДОК}}} = 3,5 \cdot 0,10 \cdot \sqrt{6000} = 27$ |
| 4.  | Площадь земельного участка согласно сведениям Единого государственного реестра недвижимости ( $P_{\text{кад}}$ ), м <sup>2</sup>  | 6000   |
| 5.  | Оценка расхождения $P$ и $P_{\text{кад}}$ ( $P - P_{\text{кад}}$ ), м <sup>2</sup>  | 0  |
| 6.  | Предельный минимальный и максимальный размеры земельного участка ( $P_{\text{мин}}$ и $P_{\text{макс}}$ ), м <sup>2</sup>   | $P_{\text{мин}}=400$ , $P_{\text{макс}}=5000$  |
| 7.  | Вид (виды) разрешенного использования   | Для ведения личного подсобного хозяйства   |
| 7.1.  | Дополнительные сведения об использовании земельного участка   | —  |
| 8.  | Кадастровый или иной государственный учетный номер (инвентарный) здания, сооружения, объекта незавершенного строительства, расположенного на земельном участке                                  | 31:19:1304001:149  |
| 9.  | Сведения о земельных участках (землях общего пользования, территории общего пользования), посредством которых обеспечивается доступ   | —  |
| 10.   | Иные сведения   | —  |
| <b>4. Пояснения к сведениям об уточняемом земельном участке с кадастровым номером 31:19:1304004:54 :</b>                |   |  |
| 1.  |   |  |
| <b>1. Сведения о характерных точках границы уточняемого земельного участка с кадастровым номером 31:19:1304004:98 :</b> |   |  |

| Обозначение<br>характерных<br>точек границ | Координаты, м  |   |   |            | Метод определения<br>координат                                   | Формулы, примененные для<br>расчета средней квадратической<br>погрешности определения<br>координат характерных точек<br>границ ( $M_i$ ), с подставленными в<br>такие формулы значениями и<br>итоговые (вычисленные)<br>значения $M_i$ , м | Описание<br>закрепления<br>точки |
|--|--|---|---|------------|--|--|----------------------------------|
|  | содержатся в Едином<br>государственном реестре<br>недвижимости |   | определены в результате<br>выполнения<br>комплексных<br>кадастровых работ |            |  |  |                                  |
|  | X  | Y | X   | Y          |  |  |                                  |
| 1  | 2  | 3 | 4   | 5          | 6  | 7  | 8                                |
| 12   | —  | — | 405831.22   | 2196857.18 | Метод спутниковых<br>геодезических<br>измерений<br>(определений) | $M_t = 0,1$ м  | —                                |
| 11   | —  | — | 405836.47   | 2196959.87 | Метод спутниковых<br>геодезических<br>измерений<br>(определений) | $M_t = 0,1$ м  | —                                |
| н13У                                       | —  | — | 405819.74   | 2196960.58 | Метод спутниковых<br>геодезических<br>измерений<br>(определений) | $M_t = 0,1$ м  | —                                |
| 30   | —  | — | 405814.60   | 2196917.03 | Метод спутниковых<br>геодезических<br>измерений<br>(определений) | $M_t = 0,1$ м  | —                                |
| 29   | —  | — | 405817.60   | 2196916.11 | Метод спутниковых<br>геодезических<br>измерений<br>(определений) | $M_t = 0,1$ м  | —                                |
| 28   | —  | — | 405816.63   | 2196909.38 | Метод спутниковых<br>геодезических<br>измерений<br>(определений) | $M_t = 0,1$ м  | —                                |
| 27   | —  | — | 405813.71   | 2196897.40 | Метод спутниковых<br>геодезических<br>измерений                  | $M_t = 0,1$ м  | —                                |

|      |   |   |           |            |   |            |   |
|------|---|---|-----------|------------|---|------------|---|
|      |   |   |           |            | (определений)   |            |   |
| 26   | — | — | 405812.08 | 2196862.70 | Метод спутниковых геодезических измерений (определений) | Mt = 0,1 м | — |
| 25   | — | — | 405810.23 | 2196849.05 | Метод спутниковых геодезических измерений (определений) | Mt = 0,1 м | — |
| 24   | — | — | 405808.09 | 2196836.61 | Метод спутниковых геодезических измерений (определений) | Mt = 0,1 м | — |
| н12У | — | — | 405807.80 | 2196834.71 | Метод спутниковых геодезических измерений (определений) | Mt = 0,1 м | — |
| 14   | — | — | 405827.58 | 2196831.89 | Метод спутниковых геодезических измерений (определений) | Mt = 0,1 м | — |
| 13   | — | — | 405828.50 | 2196839.21 | Метод спутниковых геодезических измерений (определений) | Mt = 0,1 м | — |
| 12   | — | — | 405831.22 | 2196857.18 | Метод спутниковых геодезических измерений (определений) | Mt = 0,1 м | — |

**2. Сведения о частях границ уточняемого земельного участка с кадастровым номером 31:19:1304004:98 :**

| Обозначение части границ |       | Горизонтальное проложение (S), м | Описание прохождения части границ | Сведения о согласовании местоположения границ(согласовано/спорное) |
|--------------------------|-------|----------------------------------|-----------------------------------|--|
| от т.                    | до т. |                                  |                                   |  |
| 1                        | 2     | 3                                | 4                                 | 5  |
| 12                       | 11    | 102.82                           | —                                 | —  |
| 11                       | н13У  | 16.75                            | —                                 | —  |
| н13У                     | 30    | 43.85                            | —                                 | —  |
| 30                       | 29    | 3.14                             | —                                 | —  |

|      |      |       |   |   |
|------|------|-------|---|---|
| 29   | 28   | 6.80  | — | — |
| 28   | 27   | 12.33 | — | — |
| 27   | 26   | 34.74 | — | — |
| 26   | 25   | 13.77 | — | — |
| 25   | 24   | 12.62 | — | — |
| 24   | н12У | 1.92  | — | — |
| н12У | 14   | 19.98 | — | — |
| 14   | 13   | 7.38  | — | — |
| 13   | 12   | 18.17 | — | — |

### 3. Сведения о характеристиках уточняемого земельного участка с кадастровым номером 31:19:1304004:98 :

| № п/п | Наименование характеристик земельного участка   | Значение характеристики  |
|-------|---|--|
| 1     | 2   | 3  |
| 1.    | Адрес земельного участка  | —  |
| 1.1.  | Сведения о местоположении земельного участка (при отсутствии адреса) в структурированном в соответствии с федеральной информационной адресной системой виде                                     | Белгородская область, р-н Новооскольский, с. Беломестное, ул. Садовая, 30                      |
| 1.2.  | Дополнительные сведения о местоположении земельного участка   | —  |
| 2.    | Площадь земельного участка ± величина погрешности определения(вычисления) площади ( $P \pm \Delta P$ ), м <sup>2</sup>  | 2399±17  |
| 3.    | Формула, примененная для вычисления предельной погрешности определения площади земельного участка, с подставленными значениями и итоговые (вычисленные) значения ( $\Delta P$ ), м <sup>2</sup> | $\Delta P = 3,5 \cdot M_t \cdot \sqrt{P_{\text{ДОК}}} = 3,5 \cdot 0,10 \cdot \sqrt{2400} = 17$ |
| 4.    | Площадь земельного участка согласно сведениям Единого государственного реестра недвижимости ( $P_{\text{кад}}$ ), м <sup>2</sup>  | 2400   |
| 5.    | Оценка расхождения $P$ и $P_{\text{кад}}$ ( $P - P_{\text{кад}}$ ), м <sup>2</sup>  | -1   |
| 6.    | Предельный минимальный и максимальный размеры земельного участка ( $P_{\text{мин}}$ и $P_{\text{макс}}$ ), м <sup>2</sup>   | $P_{\text{мин}}=400$ , $P_{\text{макс}}=5000$  |
| 7.    | Вид (виды) разрешенного использования   | Для ведения личного подсобного хозяйства   |
| 7.1.  | Дополнительные сведения об использовании земельного участка   | —  |
| 8.    | Кадастровый или иной государственный учетный номер (инвентарный) здания, сооружения, объекта незавершенного строительства, расположенного на земельном участке                                  | 31:19:1304003:75   |
| 9.    | Сведения о земельных участках (землях общего пользования, территории общего пользования), посредством которых обеспечивается доступ   | —  |
| 10.   | Иные сведения   | —  |

**4. Пояснения к сведениям об уточняемом земельном участке с кадастровым номером 31:19:1304004:98 :**

1.

**1. Сведения о характерных точках границы уточняемого земельного участка с кадастровым номером 31:19:1304004:107 :**

Система координат МСК-31

Зона № 2

| Обозначение<br>характерных<br>точек границ | Координаты, м  |   |   |            | Метод определения<br>координат                                   | Формулы, примененные для<br>расчета средней квадратической<br>погрешности определения<br>координат характерных точек<br>границ ( $M_i$ ), с подставленными в<br>такие формулы значениями и<br>итоговые (вычисленные)<br>значения $M_i$ , м | Описание<br>закрепления<br>точки |
|--|--|---|---|------------|--|--|----------------------------------|
|  | содержатся в Едином<br>государственном реестре<br>недвижимости |   | определены в результате<br>выполнения<br>комплексных<br>кадастровых работ |            |  |  |                                  |
|  | X  | Y | X   | Y          |  |  |                                  |
| 1  | 2  | 3 | 4   | 5          | 6  | 7  | 8                                |
| 53   | —  | — | 405719.69   | 2197028.99 | Метод спутниковых<br>геодезических<br>измерений<br>(определений) | $M_t = 0,1$ м  | —                                |
| 52   | —  | — | 405732.69   | 2197112.10 | Метод спутниковых<br>геодезических<br>измерений<br>(определений) | $M_t = 0,1$ м  | —                                |
| 51   | —  | — | 405740.03   | 2197159.44 | Метод спутниковых<br>геодезических<br>измерений<br>(определений) | $M_t = 0,1$ м  | —                                |
| 50   | —  | — | 405740.52   | 2197165.14 | Метод спутниковых<br>геодезических<br>измерений<br>(определений) | $M_t = 0,1$ м  | —                                |
| н2У  | —  | — | 405749.10   | 2197218.79 | Метод спутниковых<br>геодезических<br>измерений<br>(определений) | $M_t = 0,1$ м  | —                                |
| н1У  | —  | — | 405732.21   | 2197221.63 | Метод спутниковых<br>геодезических                               | $M_t = 0,1$ м  | —                                |

|       |   |   |           |            |  |            |   |
|-------|---|---|-----------|------------|--|------------|---|
|       |   |   |           |            | измерений<br>(определений)                                       |            |   |
| н684У | — | — | 405717.97 | 2197111.98 | Метод спутниковых<br>геодезических<br>измерений<br>(определений) | Mt = 0,1 м | — |
| н133У | — | — | 405703.91 | 2197004.22 | Метод спутниковых<br>геодезических<br>измерений<br>(определений) | Mt = 0,1 м | — |
| н302У | — | — | 405692.32 | 2196908.19 | Метод спутниковых<br>геодезических<br>измерений<br>(определений) | Mt = 0,1 м | — |
| н303У | — | — | 405683.17 | 2196870.72 | Метод спутниковых<br>геодезических<br>измерений<br>(определений) | Mt = 0,1 м | — |
| 70    | — | — | 405696.34 | 2196867.16 | Метод спутниковых<br>геодезических<br>измерений<br>(определений) | Mt = 0,1 м | — |
| 69    | — | — | 405696.50 | 2196867.76 | Метод спутниковых<br>геодезических<br>измерений<br>(определений) | Mt = 0,1 м | — |
| 68    | — | — | 405698.42 | 2196875.94 | Метод спутниковых<br>геодезических<br>измерений<br>(определений) | Mt = 0,1 м | — |
| 67    | — | — | 405699.16 | 2196880.81 | Метод спутниковых<br>геодезических<br>измерений<br>(определений) | Mt = 0,1 м | — |
| 66    | — | — | 405701.31 | 2196893.64 | Метод спутниковых<br>геодезических<br>измерений<br>(определений) | Mt = 0,1 м | — |

|    |   |   |           |            |   |            |   |
|----|---|---|-----------|------------|---|------------|---|
| 54 | — | — | 405711.91 | 2196970.41 | Метод спутниковых геодезических измерений (определений) | Mt = 0,1 м | — |
| 53 | — | — | 405719.69 | 2197028.99 | Метод спутниковых геодезических измерений (определений) | Mt = 0,1 м | — |

**2. Сведения о частях границ уточняемого земельного участка с кадастровым номером 31:19:1304004:107 :**

| Обозначение части границ |       | Горизонтальное проложение (S), м | Описание прохождения части границ | Сведения о согласовании местоположения границ(согласовано/спорное) |
|--------------------------|-------|----------------------------------|-----------------------------------|--|
| от т.                    | до т. |                                  |                                   |  |
| 1                        | 2     | 3                                | 4                                 | 5  |
| 53                       | 52    | 84.12                            | —                                 | —  |
| 52                       | 51    | 47.91                            | —                                 | —  |
| 51                       | 50    | 5.72                             | —                                 | —  |
| 50                       | н2У   | 54.33                            | —                                 | —  |
| н2У                      | н1У   | 17.13                            | —                                 | —  |
| н1У                      | н684У | 110.57                           | —                                 | —  |
| н684У                    | н133У | 108.67                           | —                                 | —  |
| н133У                    | н302У | 96.73                            | —                                 | —  |
| н302У                    | н303У | 38.57                            | —                                 | —  |
| н303У                    | 70    | 13.64                            | —                                 | —  |
| 70                       | 69    | 0.62                             | —                                 | —  |
| 69                       | 68    | 8.40                             | —                                 | —  |
| 68                       | 67    | 4.93                             | —                                 | —  |
| 67                       | 66    | 13.01                            | —                                 | —  |
| 66                       | 54    | 77.50                            | —                                 | —  |
| 54                       | 53    | 59.09                            | —                                 | —  |

**3. Сведения о характеристиках уточняемого земельного участка с кадастровым номером 31:19:1304004:107 :**

| № п/п | Наименование характеристик земельного участка   | Значение характеристики   |
|-------|---|---|
| 1     | 2   | 3   |
| 1.    | Адрес земельного участка  | —   |
| 1.1.  | Сведения о местоположении земельного участка (при отсутствии адреса) в структурированном в соответствии с федеральной информационной адресной системой виде | Россия, Белгородская область, р-н Новооскольский, с. Беломестное, ул. Садовая, 10 |
| 1.2.  | Дополнительные сведения о местоположении земельного участка   | —   |

| 1    | 2   | 3  |
|------|---|--|
| 2.   | Площадь земельного участка ± величина погрешности определения(вычисления) площади ( $P \pm \Delta P$ ), м <sup>2</sup>  | 4800±24  |
| 3.   | Формула, примененная для вычисления предельной погрешности определения площади земельного участка, с подставленными значениями и итоговые (вычисленные) значения ( $\Delta P$ ), м <sup>2</sup> | $\Delta P = 3,5 \cdot M_t \cdot \sqrt{P_{\text{док}}} = 3,5 \cdot 0,10 \cdot \sqrt{4800} = 24$ |
| 4.   | Площадь земельного участка согласно сведениям Единого государственного реестра недвижимости ( $R_{\text{кад}}$ ), м <sup>2</sup>  | 4800   |
| 5.   | Оценка расхождения $P$ и $R_{\text{кад}}$ ( $P - R_{\text{кад}}$ ), м <sup>2</sup>  | 0  |
| 6.   | Предельный минимальный и максимальный размеры земельного участка ( $R_{\text{мин}}$ и $R_{\text{макс}}$ ), м <sup>2</sup>   | $R_{\text{мин}}=400$ , $R_{\text{макс}}=5000$  |
| 7.   | Вид (виды) разрешенного использования   | Для ведения личного подсобного хозяйства   |
| 7.1. | Дополнительные сведения об использовании земельного участка   | —  |
| 8.   | Кадастровый или иной государственный учетный номер (инвентарный) здания, сооружения, объекта незавершенного строительства, расположенного на земельном участке                                  | 31:19:1304004:108  |
| 9.   | Сведения о земельных участках (землях общего пользования, территории общего пользования), посредством которых обеспечивается доступ   | —  |
| 10.  | Иные сведения   | —  |

**4. Пояснения к сведениям об уточняемом земельном участке с кадастровым номером 31:19:1304004:107 :**

1.

**1. Сведения о характерных точках границы уточняемого земельного участка с кадастровым номером 31:19:1304011:11 :**

Система координат МСК-31

Зона № 2

| Обозначение характерных точек границ | Координаты, м  |   |  |            | Метод определения координат               | Формулы, примененные для расчета средней квадратической погрешности определения координат характерных точек границ ( $M_t$ ), с подставленными в такие формулы значениями и итоговые (вычисленные) значения $M_t$ , м | Описание закрепления точки |
|--------------------------------------|--|---|--|------------|---|---|----------------------------|
|                                      | содержатся в Едином государственном реестре недвижимости |   | определены в результате выполнения комплексных кадастровых работ |            |   |   |                            |
|                                      | X  | Y | X  | Y          |   |   |                            |
| 1                                    | 2  | 3 | 4  | 5          | 6   | 7   | 8                          |
| н302У                                | —  | — | 405692.32  | 2196908.19 | Метод спутниковых геодезических измерений | $M_t = 0,1$ м   | —                          |



|       |   |   |           |            |   |            |   |
|-------|---|---|-----------|------------|---|------------|---|
|       |   |   |           |            | (определений)   |            |   |
| н133У | — | — | 405703.91 | 2197004.22 | Метод спутниковых геодезических измерений (определений) | Mt = 0,1 м | — |
| н684У | — | — | 405717.97 | 2197111.98 | Метод спутниковых геодезических измерений (определений) | Mt = 0,1 м | — |
| н685У | — | — | 405707.99 | 2197114.60 | Метод спутниковых геодезических измерений (определений) | Mt = 0,1 м | — |
| н153У | — | — | 405698.29 | 2197116.21 | Метод спутниковых геодезических измерений (определений) | Mt = 0,1 м | — |
| н304У | — | — | 405678.94 | 2196913.32 | Метод спутниковых геодезических измерений (определений) | Mt = 0,1 м | — |
| н305У | — | — | 405668.88 | 2196876.17 | Метод спутниковых геодезических измерений (определений) | Mt = 0,1 м | — |
| н147У | — | — | 405668.46 | 2196874.68 | Метод спутниковых геодезических измерений (определений) | Mt = 0,1 м | — |
| н303У | — | — | 405683.17 | 2196870.72 | Метод спутниковых геодезических измерений (определений) | Mt = 0,1 м | — |
| н302У | — | — | 405692.32 | 2196908.19 | Метод спутниковых геодезических измерений (определений) | Mt = 0,1 м | — |

| <b>2. Сведения о частях границ уточняемого земельного участка с кадастровым номером 31:19:1304011:11 :</b> |              |   |  |   |
|--|--------------|---|--|---|
| <b>Обозначение части границ</b>  |              | <b>Горизонтальное проложение (S), м</b> | <b>Описание прохождения части границ</b> | <b>Сведения о согласовании местоположения границ(согласовано/спорное)</b> |
| <b>от т.</b>   | <b>до т.</b> |   |  |   |
| <b>1</b>   | <b>2</b>     | <b>3</b>                                | <b>4</b>                                 | <b>5</b>  |
| н302У  | н133У        | 96.73                                   | —  | —   |
| н133У  | н684У        | 108.67                                  | —  | —   |
| н684У  | н685У        | 10.32                                   | —  | —   |
| н685У  | н153У        | 9.83                                    | —  | —   |
| н153У  | н304У        | 203.81                                  | —  | —   |
| н304У  | н305У        | 38.49                                   | —  | —   |
| н305У  | н147У        | 1.55                                    | —  | —   |
| н147У  | н303У        | 15.23                                   | —  | —   |
| н303У  | н302У        | 38.57                                   | —  | —   |

| <b>3. Сведения о характеристиках уточняемого земельного участка с кадастровым номером 31:19:1304011:11 :</b> |   |  |
|--|---|--|
| <b>№ п/п</b>   | <b>Наименование характеристик земельного участка</b>  | <b>Значение характеристики</b>   |
| <b>1</b>   | <b>2</b>  | <b>3</b>   |
| 1.   | Адрес земельного участка  | —  |
| 1.1.   | Сведения о местоположении земельного участка (при отсутствии адреса) в структурированном в соответствии с федеральной информационной адресной системой виде                                     | Белгородская область, р-н Новооскольский, с. Беломестное, ул. Садовая, д. 8                    |
| 1.2.   | Дополнительные сведения о местоположении земельного участка   | —  |
| 2.   | Площадь земельного участка ± величина погрешности определения(вычисления) площади ( $P \pm \Delta P$ ), м <sup>2</sup>  | 4000±22  |
| 3.   | Формула, примененная для вычисления предельной погрешности определения площади земельного участка, с подставленными значениями и итоговые (вычисленные) значения ( $\Delta P$ ), м <sup>2</sup> | $\Delta P = 3,5 \cdot M_t \cdot \sqrt{P_{\text{док}}} = 3,5 \cdot 0,10 \cdot \sqrt{4000} = 22$ |
| 4.   | Площадь земельного участка согласно сведениям Единого государственного реестра недвижимости ( $P_{\text{кад}}$ ), м <sup>2</sup>  | 4000   |
| 5.   | Оценка расхождения $P$ и $P_{\text{кад}}$ ( $P - P_{\text{кад}}$ ), м <sup>2</sup>  | 0  |
| 6.   | Предельный минимальный и максимальный размеры земельного участка ( $P_{\text{мин}}$ и $P_{\text{макс}}$ ), м <sup>2</sup>   | $P_{\text{мин}}=400$ , $P_{\text{макс}}=5000$  |
| 7.   | Вид (виды) разрешенного использования   | Для ведения личного подсобного хозяйства   |
| 7.1.   | Дополнительные сведения об использовании земельного участка   | —  |
| 8.   | Кадастровый или иной государственный учетный номер (инвентарный) здания, сооружения, объекта незавершенного строительства, расположенного на земельном участке                                  | 31:19:1304004:103  |

| 1   | 2   | 3 |
|-----|---|---|
| 9.  | Сведения о земельных участках (землях общего пользования, территории общего пользования), посредством которых обеспечивается доступ | — |
| 10. | Иные сведения   | — |

**4. Пояснения к сведениям об уточняемом земельном участке с кадастровым номером 31:19:1304011:11 :**

1.

**Сведения об уточняемых земельных участках, необходимые для исправления реестровых ошибок в сведениях о местоположении их границ**

**1. Сведения о характерных точках границ уточняемого земельного участка с кадастровым номером 31:19:1304004:12**

Система координат МСК-31

Зона № 2

| Обозначение<br>характерных<br>точек границ | Координаты, м  |   |   |            | Метод определения<br>координат                                   | Формулы, примененные для<br>расчета средней квадратической<br>погрешности определения<br>координат характерных точек<br>границ ( $M_t$ ), с подставленными в<br>такие формулы значениями и<br>итоговые (вычисленные)<br>значения $M_t$ , м | Описание<br>закрепления точки |
|--|--|---|---|------------|--|--|-------------------------------|
|  | содержатся в Едином<br>государственном<br>реестре недвижимости |   | определены в<br>результате выполнения<br>комплексных<br>кадастровых работ |            |  |  |                               |
|  | X  | Y | X   | Y          |  |  |                               |
| 1  | 2  | 3 | 4   | 5          | 6  | 7  | 8                             |
| 16   | —  | — | 406344.85   | 2196944.27 | Метод спутниковых<br>геодезических<br>измерений<br>(определений) | $M_t = 0,1$ м  | —                             |
| 15   | —  | — | 406380.11   | 2197062.59 | Метод спутниковых<br>геодезических<br>измерений<br>(определений) | $M_t = 0,1$ м  | —                             |
| н145У                                      | —  | — | 406366.76   | 2197055.57 | Метод спутниковых<br>геодезических<br>измерений<br>(определений) | $M_t = 0,1$ м  | —                             |
| 23   | —  | — | 406342.92   | 2196972.37 | Метод спутниковых<br>геодезических<br>измерений<br>(определений) | $M_t = 0,1$ м  | —                             |
| 22   | —  | — | 406326.02   | 2196925.41 | Метод спутниковых  | $M_t = 0,1$ м  | —                             |

|       |   |   |           |            |   |            |   |
|-------|---|---|-----------|------------|---|------------|---|
|       |   |   |           |            | геодезических измерений (определений)                   |            |   |
| 21    | — | — | 406323.70 | 2196916.96 | Метод спутниковых геодезических измерений (определений) | Mt = 0,1 м | — |
| 20    | — | — | 406323.38 | 2196915.16 | Метод спутниковых геодезических измерений (определений) | Mt = 0,1 м | — |
| 19    | — | — | 406327.04 | 2196907.53 | Метод спутниковых геодезических измерений (определений) | Mt = 0,1 м | — |
| 18    | — | — | 406327.78 | 2196906.00 | Метод спутниковых геодезических измерений (определений) | Mt = 0,1 м | — |
| н137У | — | — | 406334.61 | 2196915.90 | Метод спутниковых геодезических измерений (определений) | Mt = 0,1 м | — |
| 17    | — | — | 406342.81 | 2196915.83 | Метод спутниковых геодезических измерений (определений) | Mt = 0,1 м | — |
| 16    | — | — | 406344.85 | 2196944.27 | Метод спутниковых геодезических измерений (определений) | Mt = 0,1 м | — |

**2. Сведения о частях границ уточняемого земельного участка с кадастровым номером 31:19:1304004:12**

| Обозначение части границ |       | Горизонтальное проложение (S), м | Описание прохождения части границ | Сведения о согласовании местоположения границ(согласовано/спорное) |
|--------------------------|-------|----------------------------------|-----------------------------------|--|
| от г.                    | до г. |                                  |                                   |  |
| 1                        | 2     | 3                                | 4                                 | 5  |
| 16                       | 15    | 123.46                           | —                                 | —  |
| 15                       | н145У | 15.08                            | —                                 | —  |

|       |       |       |   |   |
|-------|-------|-------|---|---|
| н145У | 23    | 86.55 | — | — |
| 23    | 22    | 49.91 | — | — |
| 22    | 21    | 8.76  | — | — |
| 21    | 20    | 1.83  | — | — |
| 20    | 19    | 8.46  | — | — |
| 19    | 18    | 1.70  | — | — |
| 18    | н137У | 12.03 | — | — |
| н137У | 17    | 8.20  | — | — |
| 17    | 16    | 28.51 | — | — |

### 3. Характеристики уточняемого земельного участка с кадастровым номером 31:19:1304004:12

| № п/п | Наименование характеристик земельного участка   | Значение характеристики  |
|-------|---|--|
| 1     | 2   | 3  |
| 1.    | Адрес земельного участка  | —  |
| 1.1.  | Сведения о местоположении земельного участка (при отсутствии адреса) в структурированном в соответствии с федеральной информационной адресной системой виде                                     | обл. Белгородская, р-н Новооскольский, с. Беломестное, ул. Садовая, 90                         |
| 1.2.  | Дополнительные сведения о местоположении земельного участка   | —  |
| 2.    | Площадь земельного участка ± величина погрешности определения (вычисления) площади ( $P \pm \Delta P$ ), м <sup>2</sup>   | 1762±15  |
| 3.    | Формула, примененная для вычисления предельной погрешности определения площади земельного участка, с подставленными значениями и итоговые (вычисленные) значения ( $\Delta P$ ), м <sup>2</sup> | $\Delta P = 3,5 \cdot M_t \cdot \sqrt{P_{\text{ДОК}}} = 3,5 \cdot 0,10 \cdot \sqrt{1762} = 15$ |
| 4.    | Площадь земельного участка согласно сведениям Единого государственного реестра недвижимости ( $P_{\text{кад}}$ ), м <sup>2</sup>  | 1762   |
| 5.    | Оценка расхождения $P$ и $P_{\text{кад}}$ ( $P - P_{\text{кад}}$ ), м <sup>2</sup>  | 0  |
| 6.    | Предельный минимальный и максимальный размеры земельного участка ( $P_{\text{мин}}$ и $P_{\text{макс}}$ ), м <sup>2</sup>   | $P_{\text{мин}}=400$ , $P_{\text{макс}}=5000$  |
| 7.    | Кадастровый или иной государственный учетный номер (инвентарный) здания, сооружения, объекта незавершенного строительства, расположенного на земельном участке                                  | 31:19:1304001:747  |
| 8.    | Вид (виды) разрешенного использования   | Для ведения личного подсобного хозяйства   |
| 8.1.  | Дополнительные сведения об использовании земельного участка   | —  |
| 9.    | Сведения о земельных участках (землях общего пользования, территории общего пользования), посредством которых обеспечивается доступ   | —  |
| 10.   | Иные сведения   | —  |

**4. Пояснения к сведениям об уточняемом земельном участке с кадастровым номером 31:19:1304004:12 :**

1.

**Описание местоположения зданий, сооружений, объектов незавершенного строительства на земельном участке**

**1. Сведения о характерных точках контура объекта недвижимости с кадастровым номером 31:19:1302010:11**

Система координат МСК-31

Зона № 2

| Обозначение<br>характерных<br>точек<br>контура | Содержатся в Едином государственном реестре недвижимости |   |           | Определены в ходе выполнения комплексных кадастровых работ |            |           | Метод определения координат                             | Формулы, примененные для расчета средней квадратической погрешности определения координат характерных точек границ ( $M_t$ ), с подставленными в такие формулы значениями и итоговые (вычисленные) значения $M_t$ , м |
|--|--|---|-----------|--|------------|-----------|---|---|
|  | Координаты, м  |   | Радиус, м | Координаты, м  |            | Радиус, м |   |   |
|  | X  | Y | R         | X  | Y          | R         |   |   |
| 1  | 2  | 3 | 4         | 5  | 6          | 7         | 8   | 9   |
| н4070  | —  | — | —         | 406254.93  | 2196866.60 | —         | Метод спутниковых геодезических измерений (определений) | $M_t = 0,1$ м   |
| н4080  | —  | — | —         | 406254.84  | 2196878.01 | —         | Метод спутниковых геодезических измерений (определений) | $M_t = 0,1$ м   |
| н4090  | —  | — | —         | 406245.07  | 2196877.71 | —         | Метод спутниковых геодезических измерений (определений) | $M_t = 0,1$ м   |
| н4100  | —  | — | —         | 406245.45  | 2196868.48 | —         | Метод спутниковых геодезических измерений (определений) | $M_t = 0,1$ м   |
| н4110  | —  | — | —         | 406248.19  | 2196868.52 | —         | Метод спутниковых геодезических измерений               | $M_t = 0,1$ м   |

|       |   |   |   |           |            |   |   |            |
|-------|---|---|---|-----------|------------|---|---|------------|
|       |   |   |   |           |            |   | (определений)   |            |
| н4120 | — | — | — | 406248.20 | 2196866.29 | — | Метод спутниковых геодезических измерений (определений) | Mt = 0,1 м |
| н4070 | — | — | — | 406254.93 | 2196866.60 | — | Метод спутниковых геодезических измерений (определений) | Mt = 0,1 м |

**2. Сведения о характеристиках объекта недвижимости с кадастровым номером 31:19:1302010:11**

| № п/п | Наименование характеристики   | Значение характеристики  |
|-------|---|--|
| 1     | 2   | 3  |
| 1     | Вид объекта недвижимости  | здание   |
| 2     | Ранее присвоенный государственный учетный номер (инвентарный) здания, сооружения, объекта незавершенного строительства  | —  |
| 3     | Кадастровый номер земельного участка (земельных участков), в границах которого (которых) расположены здание, сооружение, объект незавершенного строительства                                      | 31:19:1304004:87   |
| 4     | Уникальный учетный номер кадастрового квартала, в границах которого расположены здание, сооружение, объект незавершенного строительства   | 31:19:1304004  |
| 5.    | Адрес здания, сооружения, объекта незавершенного строительства  | —  |
| 5.1.  | Сведения о местоположении здания, сооружения, объекта незавершенного строительства (при отсутствии адреса) в структурированном в соответствии с федеральной информационной адресной системой виде | Белгородская область, р-н Новооскольский, с. Беломестное, ул. Садовая, д. 80 |
| 5.2.  | Дополнительные сведения о местоположении  | —  |
| 6     | Иные сведения   | —  |

**3. Пояснения к сведениям об объекте недвижимости с кадастровым номером 31:19:1302010:11 :**

|    |  |
|----|--|
| 1. |  |
|----|--|

**1. Сведения о характерных точках контура объекта недвижимости с кадастровым номером 31:19:1302010:19**

|                          |          |
|--------------------------|----------|
| Система координат МСК-31 | Зона № 2 |
|--------------------------|----------|

| Обозначение<br>характерных<br>точек<br>контура | Содержатся в Едином<br>государственном реестре<br>недвижимости |   |               | Определены в ходе выполнения<br>комплексных кадастровых работ |            |              | Метод<br>определения<br>координат                                   | Формулы, примененные для расчета средней<br>квадратической погрешности определения<br>координат характерных точек границ ( $M_t$ ), с<br>подставленными в такие формулы значениями<br>и итоговые (вычисленные) значения $M_t$ , м |
|--|--|---|---------------|---|------------|--------------|---|---|
|  | Координаты, м  |   | Радиус<br>, м | Координаты, м   |            | Радиус,<br>м |   |   |
|  | X  | Y | R             | X   | Y          | R            |   |   |
| 1  | 2  | 3 | 4             | 5   | 6          | 7            | 8   | 9   |
| н2850  | —  | — | —             | 405597.21   | 2197134.65 | —            | Метод<br>спутниковых<br>геодезических<br>измерений<br>(определений) | $M_t = 0,1$ м   |
| н2860  | —  | — | —             | 405596.60   | 2197145.28 | —            | Метод<br>спутниковых<br>геодезических<br>измерений<br>(определений) | $M_t = 0,1$ м   |
| н2870  | —  | — | —             | 405589.85   | 2197144.34 | —            | Метод<br>спутниковых<br>геодезических<br>измерений<br>(определений) | $M_t = 0,1$ м   |
| н2880  | —  | — | —             | 405590.06   | 2197141.73 | —            | Метод<br>спутниковых<br>геодезических<br>измерений<br>(определений) | $M_t = 0,1$ м   |
| н2890  | —  | — | —             | 405586.16   | 2197141.30 | —            | Метод<br>спутниковых<br>геодезических<br>измерений<br>(определений) | $M_t = 0,1$ м   |
| н2900  | —  | — | —             | 405586.84   | 2197133.41 | —            | Метод<br>спутниковых<br>геодезических<br>измерений<br>(определений) | $M_t = 0,1$ м   |
| н2850  | —  | — | —             | 405597.21   | 2197134.65 | —            | Метод   | $M_t = 0,1$ м   |



|  |  |  |  |  |  |  |  |  |
|--|--|--|--|--|--|--|--|--|
|  |  |  |  |  |  |  | спутниковых<br>геодезических<br>измерений<br>(определений) |  |
|--|--|--|--|--|--|--|--|--|

**2. Сведения о характеристиках объекта недвижимости с кадастровым номером 31:19:1302010:19**

| № п/п | Наименование характеристики   | Значение характеристики  |
|-------|---|--|
| 1     | 2   | 3  |
| 1     | Вид объекта недвижимости  | здание   |
| 2     | Ранее присвоенный государственный учетный номер (инвентарный) здания, сооружения, объекта незавершенного строительства  | —  |
| 3     | Кадастровый номер земельного участка (земельных участков), в границах которого (которых) расположены здание, сооружение, объект незавершенного строительства                                      | 31:19:1304004:90   |
| 4     | Уникальный учетный номер кадастрового квартала, в границах которого расположены здание, сооружение, объект незавершенного строительства   | 31:19:1304004  |
| 5.    | Адрес здания, сооружения, объекта незавершенного строительства  | —  |
| 5.1.  | Сведения о местоположении здания, сооружения, объекта незавершенного строительства (при отсутствии адреса) в структурированном в соответствии с федеральной информационной адресной системой виде | Российская Федерация, Белгородская обл., р-н Новооскольский, с. Беломестное, ул. Нижняя, д. 39 |
| 5.2.  | Дополнительные сведения о местоположении  | —  |
| 6     | Иные сведения   | —  |

**3. Пояснения к сведениям об объекте недвижимости с кадастровым номером 31:19:1302010:19 :**

|    |  |
|----|--|
| 1. |  |
|----|--|

**1. Сведения о характерных точках контура объекта недвижимости с кадастровым номером 31:19:1302010:69**

| Система координат МСК-31              |  |   |           |  |            |           | Зона № 2                        |   |
|---------------------------------------|--|---|-----------|--|------------|-----------|---------------------------------|---|
| Обозначение характерных точек контура | Содержатся в Едином государственном реестре недвижимости |   |           | Определены в ходе выполнения комплексных кадастровых работ |            |           | Метод определения координат     | Формулы, примененные для расчета средней квадратической погрешности определения координат характерных точек границ ( $M_t$ ), с подставленными в такие формулы значениями и итоговые (вычисленные) значения $M_t$ , м |
|                                       | Координаты, м  |   | Радиус, м | Координаты, м  |            | Радиус, м |                                 |   |
|                                       | X  | Y | R         | X  | Y          | R         |                                 |   |
| 1                                     | 2  | 3 | 4         | 5  | 6          | 7         | 8                               | 9   |
| н3670                                 | —  | — | —         | 406425.73  | 2196924.86 | —         | Метод спутниковых геодезических | $M_t = 0,1$ м   |

|       |   |   |   |           |            |   |   |            |
|-------|---|---|---|-----------|------------|---|---|------------|
|       |   |   |   |           |            |   | измерений<br>(определений)  |            |
| н3680 | — | — | — | 406426.52 | 2196932.62 | — | Метод<br>спутниковых<br>геодезических<br>измерений<br>(определений) | Mt = 0,1 м |
| н3690 | — | — | — | 406419.06 | 2196933.47 | — | Метод<br>спутниковых<br>геодезических<br>измерений<br>(определений) | Mt = 0,1 м |
| н3700 | — | — | — | 406418.35 | 2196925.69 | — | Метод<br>спутниковых<br>геодезических<br>измерений<br>(определений) | Mt = 0,1 м |
| н3670 | — | — | — | 406425.73 | 2196924.86 | — | Метод<br>спутниковых<br>геодезических<br>измерений<br>(определений) | Mt = 0,1 м |

**2. Сведения о характеристиках объекта недвижимости с кадастровым номером 31:19:1302010:69**

| № п/п | Наименование характеристики   | Значение характеристики  |
|-------|---|--|
| 1     | 2   | 3  |
| 1     | Вид объекта недвижимости  | здание   |
| 2     | Ранее присвоенный государственный учетный номер (инвентарный) здания, сооружения, объекта незавершенного строительства  | —  |
| 3     | Кадастровый номер земельного участка (земельных участков), в границах которого (которых) расположены здание, сооружение, объект незавершенного строительства                                      | 31:19:1304004:82   |
| 4     | Уникальный учетный номер кадастрового квартала, в границах которого расположены здание, сооружение, объект незавершенного строительства   | 31:19:1304004  |
| 5.    | Адрес здания, сооружения, объекта незавершенного строительства  | —  |
| 5.1.  | Сведения о местоположении здания, сооружения, объекта незавершенного строительства (при отсутствии адреса) в структурированном в соответствии с федеральной информационной адресной системой виде | Российская Федерация, Белгородская область, Новооскольский р-н, с. Беломестное, ул. Садовая, д. 98 |

|          |  |          |
|----------|--|----------|
| <b>1</b> | <b>2</b>                                 | <b>3</b> |
| 5.2.     | Дополнительные сведения о местоположении | —        |
| 6        | Иные сведения                            | —        |

**3. Пояснения к сведениям об объекте недвижимости с кадастровым номером 31:19:1302010:69 :**

1.

**1. Сведения о характерных точках контура объекта недвижимости с кадастровым номером 31:19:1304001:149**

**Система координат МСК-31**

**Зона № 2**

| Обозначение<br>характерных<br>точек<br>контура | Содержатся в Едином государственном реестре недвижимости |   | Определены в ходе выполнения комплексных кадастровых работ |               |            | Метод определения координат | Формулы, примененные для расчета средней квадратической погрешности определения координат характерных точек границ ( $M_t$ ), с подставленными в такие формулы значениями и итоговые (вычисленные) значения $M_t$ , м |               |
|--|--|---|--|---------------|------------|-----------------------------|---|---------------|
|  | Координаты, м  |   | Радиус, м  | Координаты, м |            |                             |   | Радиус, м     |
|  | X  | Y | R  | X             | Y          |                             |   | R             |
| 1  | 2  | 3 | 4  | 5             | 6          | 7                           | 8   | 9             |
| н5790  | —  | — | —  | 405668.74     | 2196877.76 | —                           | Метод спутниковых геодезических измерений (определений)   | $M_t = 0,1$ м |
| н5800  | —  | — | —  | 405670.54     | 2196885.47 | —                           | Метод спутниковых геодезических измерений (определений)   | $M_t = 0,1$ м |
| н5810  | —  | — | —  | 405663.60     | 2196887.56 | —                           | Метод спутниковых геодезических измерений (определений)   | $M_t = 0,1$ м |
| н5820  | —  | — | —  | 405662.70     | 2196883.89 | —                           | Метод спутниковых геодезических измерений (определений)   | $M_t = 0,1$ м |
| н5830  | —  | — | —  | 405664.64     | 2196883.46 | —                           | Метод спутниковых   | $M_t = 0,1$ м |

|       |   |   |   |           |            |   |   |            |
|-------|---|---|---|-----------|------------|---|---|------------|
|       |   |   |   |           |            |   | геодезических измерений (определений)                   |            |
| н5840 | — | — | — | 405663.63 | 2196879.10 | — | Метод спутниковых геодезических измерений (определений) | Mt = 0,1 м |
| н5790 | — | — | — | 405668.74 | 2196877.76 | — | Метод спутниковых геодезических измерений (определений) | Mt = 0,1 м |

**2. Сведения о характеристиках объекта недвижимости с кадастровым номером 31:19:1304001:149**

| № п/п | Наименование характеристики   | Значение характеристики   |
|-------|---|---|
| 1     | 2   | 3   |
| 1     | Вид объекта недвижимости  | здание  |
| 2     | Ранее присвоенный государственный учетный номер (инвентарный) здания, сооружения, объекта незавершенного строительства  | —   |
| 3     | Кадастровый номер земельного участка (земельных участков), в границах которого (которых) расположены здание, сооружение, объект незавершенного строительства                                      | 31:19:1304004:54  |
| 4     | Уникальный учетный номер кадастрового квартала, в границах которого расположены здание, сооружение, объект незавершенного строительства   | 31:19:1304004   |
| 5.    | Адрес здания, сооружения, объекта незавершенного строительства  | —   |
| 5.1.  | Сведения о местоположении здания, сооружения, объекта незавершенного строительства (при отсутствии адреса) в структурированном в соответствии с федеральной информационной адресной системой виде | Белгородская область, р-н Новооскольский, с. Беломестное, ул. Садовая, д. 6 |
| 5.2.  | Дополнительные сведения о местоположении  | —   |
| 6     | Иные сведения   | —   |

**3. Пояснения к сведениям об объекте недвижимости с кадастровым номером 31:19:1304001:149 :**

|    |  |
|----|--|
| 1. |  |
|----|--|

**1. Сведения о характерных точках контура объекта недвижимости с кадастровым номером 31:19:1304001:173**

|                          |          |
|--------------------------|----------|
| Система координат МСК-31 | Зона № 2 |
|--------------------------|----------|

| Обозначение<br>характерных<br>точек<br>контура | Содержатся в Едином<br>государственном реестре<br>недвижимости |   |               | Определены в ходе выполнения<br>комплексных кадастровых работ |            |              | Метод<br>определения<br>координат                                   | Формулы, примененные для расчета средней<br>квадратической погрешности определения<br>координат характерных точек границ ( $M_t$ ), с<br>подставленными в такие формулы значениями<br>и итоговые (вычисленные) значения $M_t$ , м |
|--|--|---|---------------|---|------------|--------------|---|---|
|  | Координаты, м  |   | Радиус<br>, м | Координаты, м   |            | Радиус,<br>м |   |   |
|  | X  | Y | R             | X   | Y          | R            |   |   |
| 1  | 2  | 3 | 4             | 5   | 6          | 7            | 8   | 9   |
| н2990  | —  | — | —             | 405589.00   | 2197029.12 | —            | Метод<br>спутниковых<br>геодезических<br>измерений<br>(определений) | $M_t = 0,1$ м   |
| н3000  | —  | — | —             | 405589.37   | 2197037.85 | —            | Метод<br>спутниковых<br>геодезических<br>измерений<br>(определений) | $M_t = 0,1$ м   |
| н3010  | —  | — | —             | 405585.79   | 2197038.11 | —            | Метод<br>спутниковых<br>геодезических<br>измерений<br>(определений) | $M_t = 0,1$ м   |
| н3020  | —  | — | —             | 405585.78   | 2197037.37 | —            | Метод<br>спутниковых<br>геодезических<br>измерений<br>(определений) | $M_t = 0,1$ м   |
| н3030  | —  | — | —             | 405580.90   | 2197037.56 | —            | Метод<br>спутниковых<br>геодезических<br>измерений<br>(определений) | $M_t = 0,1$ м   |
| н3040  | —  | — | —             | 405580.45   | 2197029.37 | —            | Метод<br>спутниковых<br>геодезических<br>измерений<br>(определений) | $M_t = 0,1$ м   |
| н2990  | —  | — | —             | 405589.00   | 2197029.12 | —            | Метод   | $M_t = 0,1$ м   |

|  |  |  |  |  |  |  |  |  |
|--|--|--|--|--|--|--|--|--|
|  |  |  |  |  |  |  | спутниковых<br>геодезических<br>измерений<br>(определений) |  |
|--|--|--|--|--|--|--|--|--|

**2. Сведения о характеристиках объекта недвижимости с кадастровым номером 31:19:1304001:173**

| № п/п | Наименование характеристики   | Значение характеристики  |
|-------|---|--|
| 1     | 2   | 3  |
| 1     | Вид объекта недвижимости  | здание   |
| 2     | Ранее присвоенный государственный учетный номер (инвентарный) здания, сооружения, объекта незавершенного строительства  | —  |
| 3     | Кадастровый номер земельного участка (земельных участков), в границах которого (которых) расположены здание, сооружение, объект незавершенного строительства                                      | 31:19:1304004:65, 31:19:1304004:91   |
| 4     | Уникальный учетный номер кадастрового квартала, в границах которого расположены здание, сооружение, объект незавершенного строительства   | 31:19:1304004  |
| 5.    | Адрес здания, сооружения, объекта незавершенного строительства  | —  |
| 5.1.  | Сведения о местоположении здания, сооружения, объекта незавершенного строительства (при отсутствии адреса) в структурированном в соответствии с федеральной информационной адресной системой виде | Российская Федерация, Белгородская обл., р-н Новооскольский, с. Беломестное, ул. Нижняя, д. 33 |
| 5.2.  | Дополнительные сведения о местоположении  | —  |
| 6     | Иные сведения   | —  |

**3. Пояснения к сведениям об объекте недвижимости с кадастровым номером 31:19:1304001:173 :**

|    |  |
|----|--|
| 1. |  |
|----|--|

**1. Сведения о характерных точках контура объекта недвижимости с кадастровым номером 31:19:1304001:192**

| Система координат МСК-31              |  |   |           |  |            |           | Зона № 2                        |   |
|---------------------------------------|--|---|-----------|--|------------|-----------|---------------------------------|---|
| Обозначение характерных точек контура | Содержатся в Едином государственном реестре недвижимости |   |           | Определены в ходе выполнения комплексных кадастровых работ |            |           | Метод определения координат     | Формулы, примененные для расчета средней квадратической погрешности определения координат характерных точек границ ( $M_t$ ), с подставленными в такие формулы значениями и итоговые (вычисленные) значения $M_t$ , м |
|                                       | Координаты, м  |   | Радиус, м | Координаты, м  |            | Радиус, м |                                 |   |
|                                       | X  | Y | R         | X  | Y          | R         |                                 |   |
| 1                                     | 2  | 3 | 4         | 5  | 6          | 7         | 8                               | 9   |
| н3830                                 | —  | — | —         | 406362.74  | 2196920.55 | —         | Метод спутниковых геодезических | $M_t = 0,1$ м   |

|       |   |   |   |           |            |   |   |            |
|-------|---|---|---|-----------|------------|---|---|------------|
|       |   |   |   |           |            |   | измерений<br>(определений)  |            |
| н3840 | — | — | — | 406363.21 | 2196929.56 | — | Метод<br>спутниковых<br>геодезических<br>измерений<br>(определений) | Mt = 0,1 м |
| н3850 | — | — | — | 406351.82 | 2196930.21 | — | Метод<br>спутниковых<br>геодезических<br>измерений<br>(определений) | Mt = 0,1 м |
| н3860 | — | — | — | 406351.23 | 2196920.74 | — | Метод<br>спутниковых<br>геодезических<br>измерений<br>(определений) | Mt = 0,1 м |
| н3830 | — | — | — | 406362.74 | 2196920.55 | — | Метод<br>спутниковых<br>геодезических<br>измерений<br>(определений) | Mt = 0,1 м |

**2. Сведения о характеристиках объекта недвижимости с кадастровым номером 31:19:1304001:192**

| № п/п | Наименование характеристики   | Значение характеристики  |
|-------|---|--|
| 1     | 2   | 3  |
| 1     | Вид объекта недвижимости  | здание   |
| 2     | Ранее присвоенный государственный учетный номер (инвентарный) здания, сооружения, объекта незавершенного строительства  | —  |
| 3     | Кадастровый номер земельного участка (земельных участков), в границах которого (которых) расположены здание, сооружение, объект незавершенного строительства                                      | 31:19:1304004:16   |
| 4     | Уникальный учетный номер кадастрового квартала, в границах которого расположены здание, сооружение, объект незавершенного строительства   | 31:19:1304004  |
| 5.    | Адрес здания, сооружения, объекта незавершенного строительства  | —  |
| 5.1.  | Сведения о местоположении здания, сооружения, объекта незавершенного строительства (при отсутствии адреса) в структурированном в соответствии с федеральной информационной адресной системой виде | Белгородская область, р-н Новооскольский, с. Беломестное, ул. Садовая, д. 92 |

|          |  |          |
|----------|--|----------|
| <b>1</b> | <b>2</b>                                 | <b>3</b> |
| 5.2.     | Дополнительные сведения о местоположении | —        |
| 6        | Иные сведения                            | —        |

**3. Пояснения к сведениям об объекте недвижимости с кадастровым номером 31:19:1304001:192 :**

|           |  |
|-----------|--|
| <b>1.</b> |  |
|-----------|--|

**1. Сведения о характерных точках контура объекта недвижимости с кадастровым номером 31:19:1304001:214**

**Система координат МСК-31** **Зона № 2**

| Обозначение<br>характерных<br>точек<br>контура | Содержатся в Едином государственном реестре недвижимости |   |                | Определены в ходе выполнения комплексных кадастровых работ |            |                | Метод определения координат                             | Формулы, примененные для расчета средней квадратической погрешности определения координат характерных точек границ ( $M_t$ ), с подставленными в такие формулы значениями и итоговые (вычисленные) значения $M_t$ , м |
|--|--|---|----------------|--|------------|----------------|---|---|
|  | Координаты, м  |   | Радиус, м<br>R | Координаты, м  |            | Радиус, м<br>R |   |   |
|  | X  | Y |                | X  | Y          |                |   |   |
| 1  | 2  | 3 | 4              | 5  | 6          | 7              | 8   | 9   |
| н4870  | —  | — | —              | 405949.39  | 2196825.57 | —              | Метод спутниковых геодезических измерений (определений) | $M_t = 0,1$ м   |
| н4880  | —  | — | —              | 405949.08  | 2196834.19 | —              | Метод спутниковых геодезических измерений (определений) | $M_t = 0,1$ м   |
| н4890  | —  | — | —              | 405944.23  | 2196834.20 | —              | Метод спутниковых геодезических измерений (определений) | $M_t = 0,1$ м   |
| н4900  | —  | — | —              | 405944.41  | 2196830.32 | —              | Метод спутниковых геодезических измерений (определений) | $M_t = 0,1$ м   |
| н4910  | —  | — | —              | 405941.60  | 2196830.18 | —              | Метод спутниковых                                       | $M_t = 0,1$ м   |



|       |   |   |   |           |            |   |   |            |
|-------|---|---|---|-----------|------------|---|---|------------|
|       |   |   |   |           |            |   | геодезических измерений (определений)                   |            |
| н4920 | — | — | — | 405941.77 | 2196825.25 | — | Метод спутниковых геодезических измерений (определений) | Mt = 0,1 м |
| н4870 | — | — | — | 405949.39 | 2196825.57 | — | Метод спутниковых геодезических измерений (определений) | Mt = 0,1 м |

**2. Сведения о характеристиках объекта недвижимости с кадастровым номером 31:19:1304001:214**

| № п/п | Наименование характеристики   | Значение характеристики  |
|-------|---|--|
| 1     | 2   | 3  |
| 1     | Вид объекта недвижимости  | здание   |
| 2     | Ранее присвоенный государственный учетный номер (инвентарный) здания, сооружения, объекта незавершенного строительства  | —  |
| 3     | Кадастровый номер земельного участка (земельных участков), в границах которого (которых) расположены здание, сооружение, объект незавершенного строительства                                      | —  |
| 4     | Уникальный учетный номер кадастрового квартала, в границах которого расположены здание, сооружение, объект незавершенного строительства   | 31:19:1304004  |
| 5.    | Адрес здания, сооружения, объекта незавершенного строительства  | —  |
| 5.1.  | Сведения о местоположении здания, сооружения, объекта незавершенного строительства (при отсутствии адреса) в структурированном в соответствии с федеральной информационной адресной системой виде | Белгородская область, р-н Новооскольский, с. Беломестное, ул. Садовая, д. 46 |
| 5.2.  | Дополнительные сведения о местоположении  | —  |
| 6     | Иные сведения   | —  |

**3. Пояснения к сведениям об объекте недвижимости с кадастровым номером 31:19:1304001:214 :**

|    |  |
|----|--|
| 1. |  |
|----|--|

**1. Сведения о характерных точках контура объекта недвижимости с кадастровым номером 31:19:1304001:216**

|                          |          |
|--------------------------|----------|
| Система координат МСК-31 | Зона № 2 |
|--------------------------|----------|

| Обозначение<br>характерных<br>точек<br>контура | Содержатся в Едином<br>государственном реестре<br>недвижимости |   |               | Определены в ходе выполнения<br>комплексных кадастровых работ |            |              | Метод<br>определения<br>координат                                   | Формулы, примененные для расчета средней<br>квадратической погрешности определения<br>координат характерных точек границ ( $M_t$ ), с<br>подставленными в такие формулы значениями<br>и итоговые (вычисленные) значения $M_t$ , м |
|--|--|---|---------------|---|------------|--------------|---|---|
|  | Координаты, м  |   | Радиус<br>, м | Координаты, м   |            | Радиус,<br>м |   |   |
|  | X  | Y | R             | X   | Y          | R            |   |   |
| 1  | 2  | 3 | 4             | 5   | 6          | 7            | 8   | 9   |
| н2790  | —  | — | —             | 405591.31   | 2197173.90 | —            | Метод<br>спутниковых<br>геодезических<br>измерений<br>(определений) | $M_t = 0,1$ м   |
| н2800  | —  | — | —             | 405589.88   | 2197181.25 | —            | Метод<br>спутниковых<br>геодезических<br>измерений<br>(определений) | $M_t = 0,1$ м   |
| н2810  | —  | — | —             | 405581.50   | 2197179.65 | —            | Метод<br>спутниковых<br>геодезических<br>измерений<br>(определений) | $M_t = 0,1$ м   |
| н2820  | —  | — | —             | 405582.68   | 2197173.67 | —            | Метод<br>спутниковых<br>геодезических<br>измерений<br>(определений) | $M_t = 0,1$ м   |
| н2830  | —  | — | —             | 405586.86   | 2197174.62 | —            | Метод<br>спутниковых<br>геодезических<br>измерений<br>(определений) | $M_t = 0,1$ м   |
| н2840  | —  | — | —             | 405587.16   | 2197172.90 | —            | Метод<br>спутниковых<br>геодезических<br>измерений<br>(определений) | $M_t = 0,1$ м   |
| н2790  | —  | — | —             | 405591.31   | 2197173.90 | —            | Метод   | $M_t = 0,1$ м   |

|  |  |  |  |  |  |  |  |  |
|--|--|--|--|--|--|--|--|--|
|  |  |  |  |  |  |  | спутниковых<br>геодезических<br>измерений<br>(определений) |  |
|--|--|--|--|--|--|--|--|--|

**2. Сведения о характеристиках объекта недвижимости с кадастровым номером 31:19:1304001:216**

| № п/п | Наименование характеристики   | Значение характеристики   |
|-------|---|---|
| 1     | 2   | 3   |
| 1     | Вид объекта недвижимости  | здание  |
| 2     | Ранее присвоенный государственный учетный номер (инвентарный) здания, сооружения, объекта незавершенного строительства  | —   |
| 3     | Кадастровый номер земельного участка (земельных участков), в границах которого (которых) расположены здание, сооружение, объект незавершенного строительства                                      | —   |
| 4     | Уникальный учетный номер кадастрового квартала, в границах которого расположены здание, сооружение, объект незавершенного строительства   | 31:19:1304004   |
| 5.    | Адрес здания, сооружения, объекта незавершенного строительства  | —   |
| 5.1.  | Сведения о местоположении здания, сооружения, объекта незавершенного строительства (при отсутствии адреса) в структурированном в соответствии с федеральной информационной адресной системой виде | Российская Федерация, Белгородская область, р-н Новооскольский, с. Беломестное, ул. Нижняя, д. 41 |
| 5.2.  | Дополнительные сведения о местоположении  | —   |
| 6     | Иные сведения   | —   |

**3. Пояснения к сведениям об объекте недвижимости с кадастровым номером 31:19:1304001:216 :**

|    |  |
|----|--|
| 1. |  |
|----|--|

**1. Сведения о характерных точках контура объекта недвижимости с кадастровым номером 31:19:1304001:220**

| Система координат МСК-31              |  |   |           |  |            |           | Зона № 2                        |   |
|---------------------------------------|--|---|-----------|--|------------|-----------|---------------------------------|---|
| Обозначение характерных точек контура | Содержатся в Едином государственном реестре недвижимости |   |           | Определены в ходе выполнения комплексных кадастровых работ |            |           | Метод определения координат     | Формулы, примененные для расчета средней квадратической погрешности определения координат характерных точек границ ( $M_t$ ), с подставленными в такие формулы значениями и итоговые (вычисленные) значения $M_t$ , м |
|                                       | Координаты, м  |   | Радиус, м | Координаты, м  |            | Радиус, м |                                 |   |
|                                       | X  | Y |           | X  | Y          |           |                                 |   |
| 1                                     | 2  | 3 | 4         | 5  | 6          | 7         | 8                               | 9   |
| н5050                                 | —  | — | —         | 406000.87  | 2196829.82 | —         | Метод спутниковых геодезических | $M_t = 0,1$ м   |

|       |   |   |   |           |            |   |   |            |
|-------|---|---|---|-----------|------------|---|---|------------|
|       |   |   |   |           |            |   | измерений<br>(определений)  |            |
| н506О | — | — | — | 406000.71 | 2196839.86 | — | Метод<br>спутниковых<br>геодезических<br>измерений<br>(определений) | Mt = 0,1 м |
| н507О | — | — | — | 405992.14 | 2196839.57 | — | Метод<br>спутниковых<br>геодезических<br>измерений<br>(определений) | Mt = 0,1 м |
| н508О | — | — | — | 405991.95 | 2196834.23 | — | Метод<br>спутниковых<br>геодезических<br>измерений<br>(определений) | Mt = 0,1 м |
| н509О | — | — | — | 405994.73 | 2196834.32 | — | Метод<br>спутниковых<br>геодезических<br>измерений<br>(определений) | Mt = 0,1 м |
| н510О | — | — | — | 405994.81 | 2196829.67 | — | Метод<br>спутниковых<br>геодезических<br>измерений<br>(определений) | Mt = 0,1 м |
| н505О | — | — | — | 406000.87 | 2196829.82 | — | Метод<br>спутниковых<br>геодезических<br>измерений<br>(определений) | Mt = 0,1 м |

**2. Сведения о характеристиках объекта недвижимости с кадастровым номером 31:19:1304001:220**

| № п/п | Наименование характеристики  | Значение характеристики |
|-------|--|-------------------------|
| 1     | 2  | 3                       |
| 1     | Вид объекта недвижимости   | здание                  |
| 2     | Ранее присвоенный государственный учетный номер (инвентарный) здания, сооружения, объекта незавершенного строительства | —                       |

| 1    | 2   | 3  |
|------|---|--|
| 3    | Кадастровый номер земельного участка (земельных участков), в границах которого (которых) расположены здание, сооружение, объект незавершенного строительства                                      | —  |
| 4    | Уникальный учетный номер кадастрового квартала, в границах которого расположены здание, сооружение, объект незавершенного строительства   | 31:19:1304004  |
| 5.   | Адрес здания, сооружения, объекта незавершенного строительства  | —  |
| 5.1. | Сведения о местоположении здания, сооружения, объекта незавершенного строительства (при отсутствии адреса) в структурированном в соответствии с федеральной информационной адресной системой виде | Белгородская область, р-н Новооскольский, с. Беломестное, ул. Садовая, д. 54 |
| 5.2. | Дополнительные сведения о местоположении  | —  |
| 6    | Иные сведения   | —  |

### 3. Пояснения к сведениям об объекте недвижимости с кадастровым номером 31:19:1304001:220 :

|    |  |
|----|--|
| 1. |  |
|----|--|

### 1. Сведения о характерных точках контура объекта недвижимости с кадастровым номером 31:19:1304001:230

| Система координат МСК-31              |  |   |           |  |            |           | Зона № 2  |   |
|---------------------------------------|--|---|-----------|--|------------|-----------|---|---|
| Обозначение характерных точек контура | Содержатся в Едином государственном реестре недвижимости |   |           | Определены в ходе выполнения комплексных кадастровых работ |            |           | Метод определения координат                             | Формулы, примененные для расчета средней квадратической погрешности определения координат характерных точек границ ( $M_t$ ), с подставленными в такие формулы значениями и итоговые (вычисленные) значения $M_t$ , м |
|                                       | Координаты, м  |   | Радиус, м | Координаты, м  |            | Радиус, м |   |   |
|                                       | X  | Y | R         | X  | Y          | R         |   |   |
| 1                                     | 2  | 3 | 4         | 5  | 6          | 7         | 8   | 9   |
| н5690                                 | —  | — | —         | 405722.93  | 2196855.40 | —         | Метод спутниковых геодезических измерений (определений) | $M_t = 0,1$ м   |
| н5700                                 | —  | — | —         | 405724.65  | 2196863.42 | —         | Метод спутниковых геодезических измерений (определений) | $M_t = 0,1$ м   |
| н5710                                 | —  | — | —         | 405716.59  | 2196865.54 | —         | Метод спутниковых геодезических измерений (определений) | $M_t = 0,1$ м   |

|       |   |   |   |           |            |   |   |            |
|-------|---|---|---|-----------|------------|---|---|------------|
|       |   |   |   |           |            |   | измерений<br>(определений)  |            |
| н5720 | — | — | — | 405714.58 | 2196857.53 | — | Метод<br>спутниковых<br>геодезических<br>измерений<br>(определений) | Mt = 0,1 м |
| н5690 | — | — | — | 405722.93 | 2196855.40 | — | Метод<br>спутниковых<br>геодезических<br>измерений<br>(определений) | Mt = 0,1 м |

**2. Сведения о характеристиках объекта недвижимости с кадастровым номером 31:19:1304001:230**

| № п/п | Наименование характеристики   | Значение характеристики  |
|-------|---|--|
| 1     | 2   | 3  |
| 1     | Вид объекта недвижимости  | здание   |
| 2     | Ранее присвоенный государственный учетный номер (инвентарный) здания, сооружения, объекта незавершенного строительства  | —  |
| 3     | Кадастровый номер земельного участка (земельных участков), в границах которого (которых) расположены здание, сооружение, объект незавершенного строительства                                      | —  |
| 4     | Уникальный учетный номер кадастрового квартала, в границах которого расположены здание, сооружение, объект незавершенного строительства   | 31:19:1304004  |
| 5.    | Адрес здания, сооружения, объекта незавершенного строительства  | —  |
| 5.1.  | Сведения о местоположении здания, сооружения, объекта незавершенного строительства (при отсутствии адреса) в структурированном в соответствии с федеральной информационной адресной системой виде | Белгородская область, р-н Новооскольский, с. Беломестное, ул. Садовая, д. 14 |
| 5.2.  | Дополнительные сведения о местоположении  | —  |
| 6     | Иные сведения   | —  |

**3. Пояснения к сведениям об объекте недвижимости с кадастровым номером 31:19:1304001:230 :**

|    |  |
|----|--|
| 1. |  |
|----|--|

**1. Сведения о характерных точках контура объекта недвижимости с кадастровым номером 31:19:1304001:233**

|                          |          |
|--------------------------|----------|
| Система координат МСК-31 | Зона № 2 |
|--------------------------|----------|

| Обозначение<br>характерных<br>точек<br>контура | Содержатся в Едином<br>государственном реестре<br>недвижимости |   |               | Определены в ходе выполнения<br>комплексных кадастровых работ |            |              | Метод<br>определения<br>координат                                   | Формулы, примененные для расчета средней<br>квадратической погрешности определения<br>координат характерных точек границ ( $M_t$ ), с<br>подставленными в такие формулы значениями<br>и итоговые (вычисленные) значения $M_t$ , м |
|--|--|---|---------------|---|------------|--------------|---|---|
|  | Координаты, м  |   | Радиус<br>, м | Координаты, м   |            | Радиус,<br>м |   |   |
|  | X  | Y | R             | X   | Y          | R            |   |   |
| 1  | 2  | 3 | 4             | 5   | 6          | 7            | 8   | 9   |
| н4770  | —  | — | —             | 405920.74   | 2196823.75 | —            | Метод<br>спутниковых<br>геодезических<br>измерений<br>(определений) | $M_t = 0,1$ м   |
| н4780  | —  | — | —             | 405920.81   | 2196831.85 | —            | Метод<br>спутниковых<br>геодезических<br>измерений<br>(определений) | $M_t = 0,1$ м   |
| н4790  | —  | — | —             | 405916.73   | 2196831.88 | —            | Метод<br>спутниковых<br>геодезических<br>измерений<br>(определений) | $M_t = 0,1$ м   |
| н4800  | —  | — | —             | 405916.75   | 2196827.26 | —            | Метод<br>спутниковых<br>геодезических<br>измерений<br>(определений) | $M_t = 0,1$ м   |
| н4810  | —  | — | —             | 405913.88   | 2196827.24 | —            | Метод<br>спутниковых<br>геодезических<br>измерений<br>(определений) | $M_t = 0,1$ м   |
| н4820  | —  | — | —             | 405913.88   | 2196823.65 | —            | Метод<br>спутниковых<br>геодезических<br>измерений<br>(определений) | $M_t = 0,1$ м   |
| н4770  | —  | — | —             | 405920.74   | 2196823.75 | —            | Метод   | $M_t = 0,1$ м   |

|  |  |  |  |  |  |  |  |  |
|--|--|--|--|--|--|--|--|--|
|  |  |  |  |  |  |  | спутниковых<br>геодезических<br>измерений<br>(определений) |  |
|--|--|--|--|--|--|--|--|--|

**2. Сведения о характеристиках объекта недвижимости с кадастровым номером 31:19:1304001:233**

| № п/п | Наименование характеристики   | Значение характеристики  |
|-------|---|--|
| 1     | 2   | 3  |
| 1     | Вид объекта недвижимости  | здание   |
| 2     | Ранее присвоенный государственный учетный номер (инвентарный) здания, сооружения, объекта незавершенного строительства  | —  |
| 3     | Кадастровый номер земельного участка (земельных участков), в границах которого (которых) расположены здание, сооружение, объект незавершенного строительства                                      | 31:19:1304004:84   |
| 4     | Уникальный учетный номер кадастрового квартала, в границах которого расположены здание, сооружение, объект незавершенного строительства   | 31:19:1304004  |
| 5.    | Адрес здания, сооружения, объекта незавершенного строительства  | —  |
| 5.1.  | Сведения о местоположении здания, сооружения, объекта незавершенного строительства (при отсутствии адреса) в структурированном в соответствии с федеральной информационной адресной системой виде | Белгородская область, р-н Новооскольский, с. Беломестное, ул. Садовая, д. 42 |
| 5.2.  | Дополнительные сведения о местоположении  | —  |
| 6     | Иные сведения   | —  |

**3. Пояснения к сведениям об объекте недвижимости с кадастровым номером 31:19:1304001:233 :**

|    |  |
|----|--|
| 1. |  |
|----|--|

**1. Сведения о характерных точках контура объекта недвижимости с кадастровым номером 31:19:1304001:256**

| Система координат МСК-31              |  |   |           |  |            |           | Зона № 2                        |   |
|---------------------------------------|--|---|-----------|--|------------|-----------|---------------------------------|---|
| Обозначение характерных точек контура | Содержатся в Едином государственном реестре недвижимости |   |           | Определены в ходе выполнения комплексных кадастровых работ |            |           | Метод определения координат     | Формулы, примененные для расчета средней квадратической погрешности определения координат характерных точек границ ( $M_t$ ), с подставленными в такие формулы значениями и итоговые (вычисленные) значения $M_t$ , м |
|                                       | Координаты, м  |   | Радиус, м | Координаты, м  |            | Радиус, м |                                 |   |
|                                       | X  | Y | R         | X  | Y          | R         |                                 |   |
| 1                                     | 2  | 3 | 4         | 5  | 6          | 7         | 8                               | 9   |
| н3550                                 | —  | — | —         | 406457.06  | 2196921.08 | —         | Метод спутниковых геодезических | $M_t = 0,1$ м   |



|       |   |   |   |           |            |   |   |            |
|-------|---|---|---|-----------|------------|---|---|------------|
|       |   |   |   |           |            |   | измерений<br>(определений)  |            |
| н3560 | — | — | — | 406459.08 | 2196931.06 | — | Метод<br>спутниковых<br>геодезических<br>измерений<br>(определений) | Mt = 0,1 м |
| н3570 | — | — | — | 406445.94 | 2196933.87 | — | Метод<br>спутниковых<br>геодезических<br>измерений<br>(определений) | Mt = 0,1 м |
| н3580 | — | — | — | 406444.64 | 2196927.06 | — | Метод<br>спутниковых<br>геодезических<br>измерений<br>(определений) | Mt = 0,1 м |
| н3590 | — | — | — | 406446.07 | 2196926.74 | — | Метод<br>спутниковых<br>геодезических<br>измерений<br>(определений) | Mt = 0,1 м |
| н3600 | — | — | — | 406445.34 | 2196923.30 | — | Метод<br>спутниковых<br>геодезических<br>измерений<br>(определений) | Mt = 0,1 м |
| н3550 | — | — | — | 406457.06 | 2196921.08 | — | Метод<br>спутниковых<br>геодезических<br>измерений<br>(определений) | Mt = 0,1 м |

**2. Сведения о характеристиках объекта недвижимости с кадастровым номером 31:19:1304001:256**

| <b>№ п/п</b> | <b>Наименование характеристики</b>  | <b>Значение характеристики</b> |
|--------------|---|--------------------------------|
| <b>1</b>     | <b>2</b>  | <b>3</b>                       |
| 1            | Вид объекта недвижимости  | здание                         |
| 2            | Ранее присвоенный государственный учетный номер (инвентарный)<br>здания, сооружения, объекта незавершенного строительства | —                              |

| 1    | 2   | 3   |
|------|---|---|
| 3    | Кадастровый номер земельного участка (земельных участков), в границах которого (которых) расположены здание, сооружение, объект незавершенного строительства                                      | 31:19:1304004:96  |
| 4    | Уникальный учетный номер кадастрового квартала, в границах которого расположены здание, сооружение, объект незавершенного строительства   | 31:19:1304004   |
| 5.   | Адрес здания, сооружения, объекта незавершенного строительства  | —   |
| 5.1. | Сведения о местоположении здания, сооружения, объекта незавершенного строительства (при отсутствии адреса) в структурированном в соответствии с федеральной информационной адресной системой виде | Белгородская область, р-н Новооскольский, с. Беломестное, ул. Садовая, д. 102 |
| 5.2. | Дополнительные сведения о местоположении  | —   |
| 6    | Иные сведения   | —   |

### 3. Пояснения к сведениям об объекте недвижимости с кадастровым номером 31:19:1304001:256 :

|    |  |
|----|--|
| 1. |  |
|----|--|

### 1. Сведения о характерных точках контура объекта недвижимости с кадастровым номером 31:19:1304001:265

| Система координат МСК-31              |  |   |           |  |            |           | Зона № 2  |   |
|---------------------------------------|--|---|-----------|--|------------|-----------|---|---|
| Обозначение характерных точек контура | Содержатся в Едином государственном реестре недвижимости |   |           | Определены в ходе выполнения комплексных кадастровых работ |            |           | Метод определения координат                             | Формулы, примененные для расчета средней квадратической погрешности определения координат характерных точек границ ( $M_t$ ), с подставленными в такие формулы значениями и итоговые (вычисленные) значения $M_t$ , м |
|                                       | Координаты, м  |   | Радиус, м | Координаты, м  |            | Радиус, м |   |   |
|                                       | X  | Y | R         | X  | Y          | R         |   |   |
| 1                                     | 2  | 3 | 4         | 5  | 6          | 7         | 8   | 9   |
| н4170                                 | —  | — | —         | 406199.62  | 2196857.67 | —         | Метод спутниковых геодезических измерений (определений) | $M_t = 0,1$ м   |
| н4180                                 | —  | — | —         | 406199.78  | 2196868.08 | —         | Метод спутниковых геодезических измерений (определений) | $M_t = 0,1$ м   |
| н4190                                 | —  | — | —         | 406192.38  | 2196868.06 | —         | Метод спутниковых геодезических измерений (определений) | $M_t = 0,1$ м   |

|       |   |   |   |           |            |   |   |            |
|-------|---|---|---|-----------|------------|---|---|------------|
|       |   |   |   |           |            |   | измерений<br>(определений)  |            |
| н4200 | — | — | — | 406192.21 | 2196857.60 | — | Метод<br>спутниковых<br>геодезических<br>измерений<br>(определений) | Mt = 0,1 м |
| н4170 | — | — | — | 406199.62 | 2196857.67 | — | Метод<br>спутниковых<br>геодезических<br>измерений<br>(определений) | Mt = 0,1 м |

**2. Сведения о характеристиках объекта недвижимости с кадастровым номером 31:19:1304001:265**

| № п/п | Наименование характеристики   | Значение характеристики  |
|-------|---|--|
| 1     | 2   | 3  |
| 1     | Вид объекта недвижимости  | здание   |
| 2     | Ранее присвоенный государственный учетный номер (инвентарный) здания, сооружения, объекта незавершенного строительства  | —  |
| 3     | Кадастровый номер земельного участка (земельных участков), в границах которого (которых) расположены здание, сооружение, объект незавершенного строительства                                      | 31:19:1304004:19   |
| 4     | Уникальный учетный номер кадастрового квартала, в границах которого расположены здание, сооружение, объект незавершенного строительства   | 31:19:1304004  |
| 5.    | Адрес здания, сооружения, объекта незавершенного строительства  | —  |
| 5.1.  | Сведения о местоположении здания, сооружения, объекта незавершенного строительства (при отсутствии адреса) в структурированном в соответствии с федеральной информационной адресной системой виде | Белгородская область, р-н Новооскольский, с. Беломестное, ул. Садовая, д. 76 |
| 5.2.  | Дополнительные сведения о местоположении  | —  |
| 6     | Иные сведения   | —  |

**3. Пояснения к сведениям об объекте недвижимости с кадастровым номером 31:19:1304001:265 :**

|    |  |
|----|--|
| 1. |  |
|----|--|

**1. Сведения о характерных точках контура объекта недвижимости с кадастровым номером 31:19:1304001:301**

|                          |          |
|--------------------------|----------|
| Система координат МСК-31 | Зона № 2 |
|--------------------------|----------|

| Обозначение<br>характерных<br>точек<br>контура | Содержатся в Едином<br>государственном реестре<br>недвижимости |   |               | Определены в ходе выполнения<br>комплексных кадастровых работ |            |              | Метод<br>определения<br>координат                                   | Формулы, примененные для расчета средней<br>квадратической погрешности определения<br>координат характерных точек границ ( $M_t$ ), с<br>подставленными в такие формулы значениями<br>и итоговые (вычисленные) значения $M_t$ , м |
|--|--|---|---------------|---|------------|--------------|---|---|
|  | Координаты, м  |   | Радиус<br>, м | Координаты, м   |            | Радиус,<br>м |   |   |
|  | X  | Y | R             | X   | Y          | R            |   |   |
| 1  | 2  | 3 | 4             | 5   | 6          | 7            | 8   | 9   |
| н4670  | —  | — | —             | 406014.25   | 2196831.16 | —            | Метод<br>спутниковых<br>геодезических<br>измерений<br>(определений) | $M_t = 0,1$ м   |
| н4680  | —  | — | —             | 406013.73   | 2196839.91 | —            | Метод<br>спутниковых<br>геодезических<br>измерений<br>(определений) | $M_t = 0,1$ м   |
| н4690  | —  | — | —             | 406005.63   | 2196839.50 | —            | Метод<br>спутниковых<br>геодезических<br>измерений<br>(определений) | $M_t = 0,1$ м   |
| н4700  | —  | — | —             | 406005.98   | 2196834.34 | —            | Метод<br>спутниковых<br>геодезических<br>измерений<br>(определений) | $M_t = 0,1$ м   |
| н4710  | —  | — | —             | 406007.64   | 2196834.40 | —            | Метод<br>спутниковых<br>геодезических<br>измерений<br>(определений) | $M_t = 0,1$ м   |
| н4720  | —  | — | —             | 406007.98   | 2196830.77 | —            | Метод<br>спутниковых<br>геодезических<br>измерений<br>(определений) | $M_t = 0,1$ м   |
| н4670  | —  | — | —             | 406014.25   | 2196831.16 | —            | Метод   | $M_t = 0,1$ м   |

|  |  |  |  |  |  |  |  |  |
|--|--|--|--|--|--|--|--|--|
|  |  |  |  |  |  |  | спутниковых<br>геодезических<br>измерений<br>(определений) |  |
|--|--|--|--|--|--|--|--|--|

**2. Сведения о характеристиках объекта недвижимости с кадастровым номером 31:19:1304001:301**

| № п/п | Наименование характеристики   | Значение характеристики  |
|-------|---|--|
| 1     | 2   | 3  |
| 1     | Вид объекта недвижимости  | здание   |
| 2     | Ранее присвоенный государственный учетный номер (инвентарный) здания, сооружения, объекта незавершенного строительства  | —  |
| 3     | Кадастровый номер земельного участка (земельных участков), в границах которого (которых) расположены здание, сооружение, объект незавершенного строительства                                      | 31:19:1304004:33   |
| 4     | Уникальный учетный номер кадастрового квартала, в границах которого расположены здание, сооружение, объект незавершенного строительства   | 31:19:1304004  |
| 5.    | Адрес здания, сооружения, объекта незавершенного строительства  | —  |
| 5.1.  | Сведения о местоположении здания, сооружения, объекта незавершенного строительства (при отсутствии адреса) в структурированном в соответствии с федеральной информационной адресной системой виде | Белгородская область, р-н Новооскольский, с. Беломестное, ул. Садовая, д. 56 |
| 5.2.  | Дополнительные сведения о местоположении  | —  |
| 6     | Иные сведения   | —  |

**3. Пояснения к сведениям об объекте недвижимости с кадастровым номером 31:19:1304001:301 :**

|    |  |
|----|--|
| 1. |  |
|----|--|

**1. Сведения о характерных точках контура объекта недвижимости с кадастровым номером 31:19:1304001:302**

| Система координат МСК-31              |  |   |           |  |            |           | Зона № 2                        |   |
|---------------------------------------|--|---|-----------|--|------------|-----------|---------------------------------|---|
| Обозначение характерных точек контура | Содержатся в Едином государственном реестре недвижимости |   |           | Определены в ходе выполнения комплексных кадастровых работ |            |           | Метод определения координат     | Формулы, примененные для расчета средней квадратической погрешности определения координат характерных точек границ ( $M_t$ ), с подставленными в такие формулы значениями и итоговые (вычисленные) значения $M_t$ , м |
|                                       | Координаты, м  |   | Радиус, м | Координаты, м  |            | Радиус, м |                                 |   |
|                                       | X  | Y |           | X  | Y          |           |                                 |   |
| 1                                     | 2  | 3 | 4         | 5  | 6          | 7         | 8                               | 9   |
| н5230                                 | —  | — | —         | 405852.06  | 2196828.91 | —         | Метод спутниковых геодезических | $M_t = 0,1$ м   |

|       |   |   |   |           |            |   |   |            |
|-------|---|---|---|-----------|------------|---|---|------------|
|       |   |   |   |           |            |   | измерений<br>(определений)  |            |
| н5240 | — | — | — | 405853.03 | 2196837.80 | — | Метод<br>спутниковых<br>геодезических<br>измерений<br>(определений) | Mt = 0,1 м |
| н5250 | — | — | — | 405845.48 | 2196838.88 | — | Метод<br>спутниковых<br>геодезических<br>измерений<br>(определений) | Mt = 0,1 м |
| н5260 | — | — | — | 405844.37 | 2196830.09 | — | Метод<br>спутниковых<br>геодезических<br>измерений<br>(определений) | Mt = 0,1 м |
| н5230 | — | — | — | 405852.06 | 2196828.91 | — | Метод<br>спутниковых<br>геодезических<br>измерений<br>(определений) | Mt = 0,1 м |

**2. Сведения о характеристиках объекта недвижимости с кадастровым номером 31:19:1304001:302**

| № п/п | Наименование характеристики   | Значение характеристики  |
|-------|---|--|
| 1     | 2   | 3  |
| 1     | Вид объекта недвижимости  | здание   |
| 2     | Ранее присвоенный государственный учетный номер (инвентарный) здания, сооружения, объекта незавершенного строительства  | —  |
| 3     | Кадастровый номер земельного участка (земельных участков), в границах которого (которых) расположены здание, сооружение, объект незавершенного строительства                                      | 31:19:1304004:74   |
| 4     | Уникальный учетный номер кадастрового квартала, в границах которого расположены здание, сооружение, объект незавершенного строительства   | 31:19:1304004  |
| 5.    | Адрес здания, сооружения, объекта незавершенного строительства  | —  |
| 5.1.  | Сведения о местоположении здания, сооружения, объекта незавершенного строительства (при отсутствии адреса) в структурированном в соответствии с федеральной информационной адресной системой виде | Белгородская область, р-н Новооскольский, с. Беломестное, ул. Садовая, д. 34 |

| 1    | 2  | 3 |
|------|--|---|
| 5.2. | Дополнительные сведения о местоположении | — |
| 6    | Иные сведения                            | — |

**3. Пояснения к сведениям об объекте недвижимости с кадастровым номером 31:19:1304001:302 :**

1.

**1. Сведения о характерных точках контура объекта недвижимости с кадастровым номером 31:19:1304001:362**

**Система координат МСК-31**

**Зона № 2**

| Обозначение<br>характерных<br>точек<br>контура | Содержатся в Едином государственном реестре недвижимости |   |                | Определены в ходе выполнения комплексных кадастровых работ |            |                | Метод определения координат                             | Формулы, примененные для расчета средней квадратической погрешности определения координат характерных точек границ ( $M_t$ ), с подставленными в такие формулы значениями и итоговые (вычисленные) значения $M_t$ , м |
|--|--|---|----------------|--|------------|----------------|---|---|
|  | Координаты, м  |   | Радиус, м<br>R | Координаты, м  |            | Радиус, м<br>R |   |   |
|  | X  | Y |                | X  | Y          |                |   |   |
| 1  | 2  | 3 | 4              | 5  | 6          | 7              | 8   | 9   |
| н5110  | —  | — | —              | 405885.52  | 2196826.49 | —              | Метод спутниковых геодезических измерений (определений) | $M_t = 0,1$ м   |
| н5120  | —  | — | —              | 405886.21  | 2196834.69 | —              | Метод спутниковых геодезических измерений (определений) | $M_t = 0,1$ м   |
| н5130  | —  | — | —              | 405878.69  | 2196835.38 | —              | Метод спутниковых геодезических измерений (определений) | $M_t = 0,1$ м   |
| н5140  | —  | — | —              | 405878.43  | 2196832.11 | —              | Метод спутниковых геодезических измерений (определений) | $M_t = 0,1$ м   |
| н5150  | —  | — | —              | 405880.61  | 2196831.90 | —              | Метод спутниковых                                       | $M_t = 0,1$ м   |

|       |   |   |   |           |            |   |   |            |
|-------|---|---|---|-----------|------------|---|---|------------|
|       |   |   |   |           |            |   | геодезических измерений (определений)                   |            |
| н5160 | — | — | — | 405880.11 | 2196826.89 | — | Метод спутниковых геодезических измерений (определений) | Mt = 0,1 м |
| н5110 | — | — | — | 405885.52 | 2196826.49 | — | Метод спутниковых геодезических измерений (определений) | Mt = 0,1 м |

**2. Сведения о характеристиках объекта недвижимости с кадастровым номером 31:19:1304001:362**

| № п/п | Наименование характеристики   | Значение характеристики  |
|-------|---|--|
| 1     | 2   | 3  |
| 1     | Вид объекта недвижимости  | здание   |
| 2     | Ранее присвоенный государственный учетный номер (инвентарный) здания, сооружения, объекта незавершенного строительства  | —  |
| 3     | Кадастровый номер земельного участка (земельных участков), в границах которого (которых) расположены здание, сооружение, объект незавершенного строительства                                      | 31:19:1304004:81   |
| 4     | Уникальный учетный номер кадастрового квартала, в границах которого расположены здание, сооружение, объект незавершенного строительства   | 31:19:1304004  |
| 5.    | Адрес здания, сооружения, объекта незавершенного строительства  | —  |
| 5.1.  | Сведения о местоположении здания, сооружения, объекта незавершенного строительства (при отсутствии адреса) в структурированном в соответствии с федеральной информационной адресной системой виде | Белгородская область, р-н Новооскольский, с. Беломестное, ул. Садовая, д. 38 |
| 5.2.  | Дополнительные сведения о местоположении  | —  |
| 6     | Иные сведения   | —  |

**3. Пояснения к сведениям об объекте недвижимости с кадастровым номером 31:19:1304001:362 :**

|    |  |
|----|--|
| 1. |  |
|----|--|

**1. Сведения о характерных точках контура объекта недвижимости с кадастровым номером 31:19:1304001:381**

|                          |          |
|--------------------------|----------|
| Система координат МСК-31 | Зона № 2 |
|--------------------------|----------|



| Обозначение<br>характерных<br>точек<br>контура | Содержатся в Едином<br>государственном реестре<br>недвижимости |   |               | Определены в ходе выполнения<br>комплексных кадастровых работ |            |              | Метод<br>определения<br>координат                                   | Формулы, примененные для расчета средней<br>квадратической погрешности определения<br>координат характерных точек границ ( $M_t$ ), с<br>подставленными в такие формулы значениями<br>и итоговые (вычисленные) значения $M_t$ , м |
|--|--|---|---------------|---|------------|--------------|---|---|
|  | Координаты, м  |   | Радиус<br>, м | Координаты, м   |            | Радиус,<br>м |   |   |
|  | X  | Y | R             | X   | Y          | R            |   |   |
| 1  | 2  | 3 | 4             | 5   | 6          | 7            | 8   | 9   |
| н5350  | —  | — | —             | 405807.05   | 2196836.50 | —            | Метод<br>спутниковых<br>геодезических<br>измерений<br>(определений) | $M_t = 0,1$ м   |
| н5360  | —  | — | —             | 405808.44   | 2196845.53 | —            | Метод<br>спутниковых<br>геодезических<br>измерений<br>(определений) | $M_t = 0,1$ м   |
| н5370  | —  | — | —             | 405800.92   | 2196846.96 | —            | Метод<br>спутниковых<br>геодезических<br>измерений<br>(определений) | $M_t = 0,1$ м   |
| н5380  | —  | — | —             | 405800.13   | 2196842.32 | —            | Метод<br>спутниковых<br>геодезических<br>измерений<br>(определений) | $M_t = 0,1$ м   |
| н5390  | —  | — | —             | 405802.20   | 2196841.92 | —            | Метод<br>спутниковых<br>геодезических<br>измерений<br>(определений) | $M_t = 0,1$ м   |
| н5400  | —  | — | —             | 405801.51   | 2196837.54 | —            | Метод<br>спутниковых<br>геодезических<br>измерений<br>(определений) | $M_t = 0,1$ м   |
| н5350  | —  | — | —             | 405807.05   | 2196836.50 | —            | Метод   | $M_t = 0,1$ м   |

|  |  |  |  |  |  |  |  |  |
|--|--|--|--|--|--|--|--|--|
|  |  |  |  |  |  |  | спутниковых<br>геодезических<br>измерений<br>(определений) |  |
|--|--|--|--|--|--|--|--|--|

**2. Сведения о характеристиках объекта недвижимости с кадастровым номером 31:19:1304001:381**

| № п/п | Наименование характеристики   | Значение характеристики  |
|-------|---|--|
| 1     | 2   | 3  |
| 1     | Вид объекта недвижимости  | здание   |
| 2     | Ранее присвоенный государственный учетный номер (инвентарный) здания, сооружения, объекта незавершенного строительства  | —  |
| 3     | Кадастровый номер земельного участка (земельных участков), в границах которого (которых) расположены здание, сооружение, объект незавершенного строительства                                      | 31:19:1304004:5  |
| 4     | Уникальный учетный номер кадастрового квартала, в границах которого расположены здание, сооружение, объект незавершенного строительства   | 31:19:1304004  |
| 5.    | Адрес здания, сооружения, объекта незавершенного строительства  | —  |
| 5.1.  | Сведения о местоположении здания, сооружения, объекта незавершенного строительства (при отсутствии адреса) в структурированном в соответствии с федеральной информационной адресной системой виде | Белгородская область, р-н Новооскольский, с. Беломестное, ул. Садовая, д. 28 |
| 5.2.  | Дополнительные сведения о местоположении  | —  |
| 6     | Иные сведения   | —  |

**3. Пояснения к сведениям об объекте недвижимости с кадастровым номером 31:19:1304001:381 :**

|    |  |
|----|--|
| 1. |  |
|----|--|

**1. Сведения о характерных точках контура объекта недвижимости с кадастровым номером 31:19:1304001:513**

| Система координат МСК-31              |  |   |           |  |            |           | Зона № 2                        |   |
|---------------------------------------|--|---|-----------|--|------------|-----------|---------------------------------|---|
| Обозначение характерных точек контура | Содержатся в Едином государственном реестре недвижимости |   |           | Определены в ходе выполнения комплексных кадастровых работ |            |           | Метод определения координат     | Формулы, примененные для расчета средней квадратической погрешности определения координат характерных точек границ ( $M_t$ ), с подставленными в такие формулы значениями и итоговые (вычисленные) значения $M_t$ , м |
|                                       | Координаты, м  |   | Радиус, м | Координаты, м  |            | Радиус, м |                                 |   |
|                                       | X  | Y |           | X  | Y          |           |                                 |   |
| 1                                     | 2  | 3 | 4         | 5  | 6          | 7         | 8                               | 9   |
| н4450                                 | —  | — | —         | 406090.45  | 2196839.75 | —         | Метод спутниковых геодезических | $M_t = 0,1$ м   |

|       |   |   |   |           |            |   |   |            |
|-------|---|---|---|-----------|------------|---|---|------------|
|       |   |   |   |           |            |   | измерений<br>(определений)  |            |
| н4460 | — | — | — | 406089.48 | 2196848.99 | — | Метод<br>спутниковых<br>геодезических<br>измерений<br>(определений) | Mt = 0,1 м |
| н4470 | — | — | — | 406080.26 | 2196848.09 | — | Метод<br>спутниковых<br>геодезических<br>измерений<br>(определений) | Mt = 0,1 м |
| н4480 | — | — | — | 406080.65 | 2196843.79 | — | Метод<br>спутниковых<br>геодезических<br>измерений<br>(определений) | Mt = 0,1 м |
| н4490 | — | — | — | 406082.77 | 2196843.81 | — | Метод<br>спутниковых<br>геодезических<br>измерений<br>(определений) | Mt = 0,1 м |
| н4500 | — | — | — | 406083.24 | 2196839.14 | — | Метод<br>спутниковых<br>геодезических<br>измерений<br>(определений) | Mt = 0,1 м |
| н4450 | — | — | — | 406090.45 | 2196839.75 | — | Метод<br>спутниковых<br>геодезических<br>измерений<br>(определений) | Mt = 0,1 м |

**2. Сведения о характеристиках объекта недвижимости с кадастровым номером 31:19:1304001:513**

| № п/п | Наименование характеристики  | Значение характеристики |
|-------|--|-------------------------|
| 1     | 2  | 3                       |
| 1     | Вид объекта недвижимости   | здание                  |
| 2     | Ранее присвоенный государственный учетный номер (инвентарный) здания, сооружения, объекта незавершенного строительства | —                       |

| 1    | 2   | 3  |
|------|---|--|
| 3    | Кадастровый номер земельного участка (земельных участков), в границах которого (которых) расположены здание, сооружение, объект незавершенного строительства                                      | 31:19:1304003:24, 31:19:1304004:72   |
| 4    | Уникальный учетный номер кадастрового квартала, в границах которого расположены здание, сооружение, объект незавершенного строительства   | 31:19:1304004  |
| 5.   | Адрес здания, сооружения, объекта незавершенного строительства  | —  |
| 5.1. | Сведения о местоположении здания, сооружения, объекта незавершенного строительства (при отсутствии адреса) в структурированном в соответствии с федеральной информационной адресной системой виде | Белгородская область, р-н Новооскольский, с. Беломестное, ул. Садовая, д. 64 |
| 5.2. | Дополнительные сведения о местоположении  | —  |
| 6    | Иные сведения   | —  |

### 3. Пояснения к сведениям об объекте недвижимости с кадастровым номером 31:19:1304001:513 :

|    |  |
|----|--|
| 1. |  |
|----|--|

### 1. Сведения о характерных точках контура объекта недвижимости с кадастровым номером 31:19:1304001:562

| Система координат МСК-31              |  |   |           |  |            |           | Зона № 2  |   |
|---------------------------------------|--|---|-----------|--|------------|-----------|---|---|
| Обозначение характерных точек контура | Содержатся в Едином государственном реестре недвижимости |   |           | Определены в ходе выполнения комплексных кадастровых работ |            |           | Метод определения координат                             | Формулы, примененные для расчета средней квадратической погрешности определения координат характерных точек границ ( $M_t$ ), с подставленными в такие формулы значениями и итоговые (вычисленные) значения $M_t$ , м |
|                                       | Координаты, м  |   | Радиус, м | Координаты, м  |            | Радиус, м |   |   |
|                                       | X  | Y | R         | X  | Y          | R         |   |   |
| 1                                     | 2  | 3 | 4         | 5  | 6          | 7         | 8   | 9   |
| н3110                                 | —  | — | —         | 405585.84  | 2196976.14 | —         | Метод спутниковых геодезических измерений (определений) | $M_t = 0,1$ м   |
| н3120                                 | —  | — | —         | 405587.01  | 2196983.69 | —         | Метод спутниковых геодезических измерений (определений) | $M_t = 0,1$ м   |
| н3130                                 | —  | — | —         | 405578.46  | 2196985.07 | —         | Метод спутниковых геодезических измерений (определений) | $M_t = 0,1$ м   |

|       |   |   |   |           |            |   |   |            |
|-------|---|---|---|-----------|------------|---|---|------------|
|       |   |   |   |           |            |   | измерений<br>(определений)  |            |
| н3140 | — | — | — | 405577.36 | 2196978.89 | — | Метод<br>спутниковых<br>геодезических<br>измерений<br>(определений) | Mt = 0,1 м |
| н3150 | — | — | — | 405580.88 | 2196978.28 | — | Метод<br>спутниковых<br>геодезических<br>измерений<br>(определений) | Mt = 0,1 м |
| н3160 | — | — | — | 405580.69 | 2196977.18 | — | Метод<br>спутниковых<br>геодезических<br>измерений<br>(определений) | Mt = 0,1 м |
| н3110 | — | — | — | 405585.84 | 2196976.14 | — | Метод<br>спутниковых<br>геодезических<br>измерений<br>(определений) | Mt = 0,1 м |

**2. Сведения о характеристиках объекта недвижимости с кадастровым номером 31:19:1304001:562**

| № п/п | Наименование характеристики   | Значение характеристики   |
|-------|---|---|
| 1     | 2   | 3   |
| 1     | Вид объекта недвижимости  | здание  |
| 2     | Ранее присвоенный государственный учетный номер (инвентарный) здания, сооружения, объекта незавершенного строительства  | —   |
| 3     | Кадастровый номер земельного участка (земельных участков), в границах которого (которых) расположены здание, сооружение, объект незавершенного строительства                                      | —   |
| 4     | Уникальный учетный номер кадастрового квартала, в границах которого расположены здание, сооружение, объект незавершенного строительства   | 31:19:1304004   |
| 5.    | Адрес здания, сооружения, объекта незавершенного строительства  | —   |
| 5.1.  | Сведения о местоположении здания, сооружения, объекта незавершенного строительства (при отсутствии адреса) в структурированном в соответствии с федеральной информационной адресной системой виде | Белгородская область, р-н Новооскольский, с. Беломестное, ул. Нижняя, д. 29 |

|          |  |          |
|----------|--|----------|
| <b>1</b> | <b>2</b>                                 | <b>3</b> |
| 5.2.     | Дополнительные сведения о местоположении | —        |
| 6        | Иные сведения                            | —        |

**3. Пояснения к сведениям об объекте недвижимости с кадастровым номером 31:19:1304001:562 :**

|           |  |
|-----------|--|
| <b>1.</b> |  |
|-----------|--|

**1. Сведения о характерных точках контура объекта недвижимости с кадастровым номером 31:19:1304001:566**

**Система координат МСК-31** **Зона № 2**

| Обозначение<br>характерных<br>точек<br>контура | Содержатся в Едином государственном реестре недвижимости |          |                       | Определены в ходе выполнения комплексных кадастровых работ |            |                       | Метод определения координат                             | Формулы, примененные для расчета средней квадратической погрешности определения координат характерных точек границ ( $M_t$ ), с подставленными в такие формулы значениями и итоговые (вычисленные) значения $M_t$ , м |
|--|--|----------|-----------------------|--|------------|-----------------------|---|---|
|  | Координаты, м  |          | Радиус, м<br><b>R</b> | Координаты, м  |            | Радиус, м<br><b>R</b> |   |   |
|  | <b>X</b>   | <b>Y</b> |                       | <b>X</b>   | <b>Y</b>   |                       |   |   |
| <b>1</b>                                       | <b>2</b>   | <b>3</b> | <b>4</b>              | <b>5</b>   | <b>6</b>   | <b>7</b>              | <b>8</b>  | <b>9</b>  |
| н561О  | —  | —        | —                     | 405741.54  | 2196850.49 | —                     | Метод спутниковых геодезических измерений (определений) | $M_t = 0,1$ м   |
| н562О  | —  | —        | —                     | 405743.23  | 2196859.02 | —                     | Метод спутниковых геодезических измерений (определений) | $M_t = 0,1$ м   |
| н563О  | —  | —        | —                     | 405738.22  | 2196860.17 | —                     | Метод спутниковых геодезических измерений (определений) | $M_t = 0,1$ м   |
| н564О  | —  | —        | —                     | 405736.46  | 2196851.58 | —                     | Метод спутниковых геодезических измерений (определений) | $M_t = 0,1$ м   |
| н561О  | —  | —        | —                     | 405741.54  | 2196850.49 | —                     | Метод спутниковых                                       | $M_t = 0,1$ м   |

|  |  |  |  |  |  |  |                                       |  |
|--|--|--|--|--|--|--|---------------------------------------|--|
|  |  |  |  |  |  |  | геодезических измерений (определений) |  |
|--|--|--|--|--|--|--|---------------------------------------|--|

**2. Сведения о характеристиках объекта недвижимости с кадастровым номером 31:19:1304001:566**

| № п/п | Наименование характеристики   | Значение характеристики  |
|-------|---|--|
| 1     | 2   | 3  |
| 1     | Вид объекта недвижимости  | здание   |
| 2     | Ранее присвоенный государственный учетный номер (инвентарный) здания, сооружения, объекта незавершенного строительства  | —  |
| 3     | Кадастровый номер земельного участка (земельных участков), в границах которого (которых) расположены здание, сооружение, объект незавершенного строительства                                      | 31:19:1304004:38   |
| 4     | Уникальный учетный номер кадастрового квартала, в границах которого расположены здание, сооружение, объект незавершенного строительства   | 31:19:1304004  |
| 5.    | Адрес здания, сооружения, объекта незавершенного строительства  | —  |
| 5.1.  | Сведения о местоположении здания, сооружения, объекта незавершенного строительства (при отсутствии адреса) в структурированном в соответствии с федеральной информационной адресной системой виде | Белгородская область, р-н Новооскольский, с. Беломестное, ул. Садовая, д. 18 |
| 5.2.  | Дополнительные сведения о местоположении  | —  |
| 6     | Иные сведения   | —  |

**3. Пояснения к сведениям об объекте недвижимости с кадастровым номером 31:19:1304001:566 :**

|    |  |
|----|--|
| 1. |  |
|----|--|

**1. Сведения о характерных точках контура объекта недвижимости с кадастровым номером 31:19:1304001:578**

| Система координат МСК-31              |  |   |           |  |            |           | Зона № 2                                  |   |
|---------------------------------------|--|---|-----------|--|------------|-----------|---|---|
| Обозначение характерных точек контура | Содержатся в Едином государственном реестре недвижимости |   |           | Определены в ходе выполнения комплексных кадастровых работ |            |           | Метод определения координат               | Формулы, примененные для расчета средней квадратической погрешности определения координат характерных точек границ ( $M_t$ ), с подставленными в такие формулы значениями и итоговые (вычисленные) значения $M_t$ , м |
|                                       | Координаты, м  |   | Радиус, м | Координаты, м  |            | Радиус, м |   |   |
|                                       | X  | Y |           | X  | Y          |           |   |   |
| 1                                     | 2  | 3 | 4         | 5  | 6          | 7         | 8   | 9   |
| н5570                                 | —  | — | —         | 405751.16  | 2196849.33 | —         | Метод спутниковых геодезических измерений | $M_t = 0,1$ м   |

|       |   |   |   |           |            |   |   |            |
|-------|---|---|---|-----------|------------|---|---|------------|
|       |   |   |   |           |            |   | (определений)   |            |
| н5580 | — | — | — | 405752.64 | 2196857.93 | — | Метод спутниковых геодезических измерений (определений) | Mt = 0,1 м |
| н5590 | — | — | — | 405747.50 | 2196858.87 | — | Метод спутниковых геодезических измерений (определений) | Mt = 0,1 м |
| н5600 | — | — | — | 405746.05 | 2196850.53 | — | Метод спутниковых геодезических измерений (определений) | Mt = 0,1 м |
| н5570 | — | — | — | 405751.16 | 2196849.33 | — | Метод спутниковых геодезических измерений (определений) | Mt = 0,1 м |

**2. Сведения о характеристиках объекта недвижимости с кадастровым номером 31:19:1304001:578**

| № п/п | Наименование характеристики   | Значение характеристики  |
|-------|---|--|
| 1     | 2   | 3  |
| 1     | Вид объекта недвижимости  | здание   |
| 2     | Ранее присвоенный государственный учетный номер (инвентарный) здания, сооружения, объекта незавершенного строительства  | —  |
| 3     | Кадастровый номер земельного участка (земельных участков), в границах которого (которых) расположены здание, сооружение, объект незавершенного строительства                                      | 31:19:1304004:80   |
| 4     | Уникальный учетный номер кадастрового квартала, в границах которого расположены здание, сооружение, объект незавершенного строительства   | 31:19:1304004  |
| 5.    | Адрес здания, сооружения, объекта незавершенного строительства  | —  |
| 5.1.  | Сведения о местоположении здания, сооружения, объекта незавершенного строительства (при отсутствии адреса) в структурированном в соответствии с федеральной информационной адресной системой виде | Белгородская область, р-н Новооскольский, с. Беломестное, ул. Садовая, д. 20 |
| 5.2.  | Дополнительные сведения о местоположении  | —  |



|   |               |   |
|---|---------------|---|
| 1 | 2             | 3 |
| 6 | Иные сведения | — |

**3. Пояснения к сведениям об объекте недвижимости с кадастровым номером 31:19:1304001:578 :**

1.

**1. Сведения о характерных точках контура объекта недвижимости с кадастровым номером 31:19:1304001:581**

Система координат МСК-31

Зона № 2

| Обозначение<br>характерных<br>точек<br>контура | Содержатся в Едином государственном реестре недвижимости |   |           | Определены в ходе выполнения комплексных кадастровых работ |            |           | Метод определения координат                             | Формулы, примененные для расчета средней квадратической погрешности определения координат характерных точек границ ( $M_t$ ), с подставленными в такие формулы значениями и итоговые (вычисленные) значения $M_t$ , м |
|--|--|---|-----------|--|------------|-----------|---|---|
|  | Координаты, м  |   | Радиус, м | Координаты, м  |            | Радиус, м |   |   |
|  | X  | Y | R         | X  | Y          | R         |   |   |
| 1  | 2  | 3 | 4         | 5  | 6          | 7         | 8   | 9   |
| н4410  | —  | — | —         | 406104.62  | 2196841.77 | —         | Метод спутниковых геодезических измерений (определений) | $M_t = 0,1$ м   |
| н4420  | —  | — | —         | 406103.28  | 2196849.78 | —         | Метод спутниковых геодезических измерений (определений) | $M_t = 0,1$ м   |
| н4430  | —  | — | —         | 406094.91  | 2196848.82 | —         | Метод спутниковых геодезических измерений (определений) | $M_t = 0,1$ м   |
| н4440  | —  | — | —         | 406095.89  | 2196840.65 | —         | Метод спутниковых геодезических измерений (определений) | $M_t = 0,1$ м   |
| н4410  | —  | — | —         | 406104.62  | 2196841.77 | —         | Метод спутниковых геодезических измерений (определений) | $M_t = 0,1$ м   |

|  |  |  |  |  |  |  |                            |  |
|--|--|--|--|--|--|--|----------------------------|--|
|  |  |  |  |  |  |  | измерений<br>(определений) |  |
|--|--|--|--|--|--|--|----------------------------|--|

**2. Сведения о характеристиках объекта недвижимости с кадастровым номером 31:19:1304001:581**

| № п/п | Наименование характеристики   | Значение характеристики  |
|-------|---|--|
| 1     | 2   | 3  |
| 1     | Вид объекта недвижимости  | здание   |
| 2     | Ранее присвоенный государственный учетный номер (инвентарный) здания, сооружения, объекта незавершенного строительства  | —  |
| 3     | Кадастровый номер земельного участка (земельных участков), в границах которого (которых) расположены здание, сооружение, объект незавершенного строительства                                      | 31:19:1304003:24   |
| 4     | Уникальный учетный номер кадастрового квартала, в границах которого расположены здание, сооружение, объект незавершенного строительства   | 31:19:1304004  |
| 5.    | Адрес здания, сооружения, объекта незавершенного строительства  | —  |
| 5.1.  | Сведения о местоположении здания, сооружения, объекта незавершенного строительства (при отсутствии адреса) в структурированном в соответствии с федеральной информационной адресной системой виде | Белгородская область, р-н Новооскольский, с. Беломестное, ул. Садовая, д. 6б |
| 5.2.  | Дополнительные сведения о местоположении  | —  |
| 6     | Иные сведения   | —  |

**3. Пояснения к сведениям об объекте недвижимости с кадастровым номером 31:19:1304001:581 :**

|    |  |
|----|--|
| 1. |  |
|----|--|

**1. Сведения о характерных точках контура объекта недвижимости с кадастровым номером 31:19:1304001:587**

| Система координат МСК-31              |  |   |           |  |            |           | Зона № 2  |  |
|---------------------------------------|--|---|-----------|--|------------|-----------|---|--|
| Обозначение характерных точек контура | Содержатся в Едином государственном реестре недвижимости |   |           | Определены в ходе выполнения комплексных кадастровых работ |            |           | Метод определения координат                             | Формулы, примененные для расчета средней квадратической погрешности определения координат характерных точек границ (M <sub>t</sub> ), с подставленными в такие формулы значениями и итоговые (вычисленные) значения M <sub>t</sub> , м |
|                                       | Координаты, м  |   | Радиус, м | Координаты, м  |            | Радиус, м |   |  |
|                                       | X  | Y | R         | X  | Y          | R         |   |  |
| 1                                     | 2  | 3 | 4         | 5  | 6          | 7         | 8   | 9  |
| н3050                                 | —  | — | —         | 405588.05  | 2196993.34 | —         | Метод спутниковых геодезических измерений (определений) | M <sub>t</sub> = 0,1 м   |

|       |   |   |   |           |            |   |   |            |
|-------|---|---|---|-----------|------------|---|---|------------|
| н3060 | — | — | — | 405588.31 | 2197002.77 | — | Метод спутниковых геодезических измерений (определений) | Mt = 0,1 м |
| н3070 | — | — | — | 405580.21 | 2197003.26 | — | Метод спутниковых геодезических измерений (определений) | Mt = 0,1 м |
| н3080 | — | — | — | 405579.68 | 2196995.39 | — | Метод спутниковых геодезических измерений (определений) | Mt = 0,1 м |
| н3090 | — | — | — | 405583.66 | 2196995.11 | — | Метод спутниковых геодезических измерений (определений) | Mt = 0,1 м |
| н3100 | — | — | — | 405583.62 | 2196993.44 | — | Метод спутниковых геодезических измерений (определений) | Mt = 0,1 м |
| н3050 | — | — | — | 405588.05 | 2196993.34 | — | Метод спутниковых геодезических измерений (определений) | Mt = 0,1 м |

**2. Сведения о характеристиках объекта недвижимости с кадастровым номером 31:19:1304001:587**

| № п/п | Наименование характеристики   | Значение характеристики |
|-------|---|-------------------------|
| 1     | 2   | 3                       |
| 1     | Вид объекта недвижимости  | здание                  |
| 2     | Ранее присвоенный государственный учетный номер (инвентарный) здания, сооружения, объекта незавершенного строительства          | —                       |
| 3     | Кадастровый номер земельного участка (земельных участков), в границах которого (которых) расположены здание, сооружение, объект | 31:19:1304004:91        |

| 1    | 2   | 3   |
|------|---|---|
|      | незавершенного строительства  |   |
| 4    | Уникальный учетный номер кадастрового квартала, в границах которого расположены здание, сооружение, объект незавершенного строительства   | 31:19:1304004   |
| 5.   | Адрес здания, сооружения, объекта незавершенного строительства  | —   |
| 5.1. | Сведения о местоположении здания, сооружения, объекта незавершенного строительства (при отсутствии адреса) в структурированном в соответствии с федеральной информационной адресной системой виде | Российская Федерация, Белгородская область, р-н Новооскольский, с. Беломестное, ул. Нижняя, д. 31 |
| 5.2. | Дополнительные сведения о местоположении  | —   |
| 6    | Иные сведения   | —   |

### 3. Пояснения к сведениям об объекте недвижимости с кадастровым номером 31:19:1304001:587 :

1.

#### 1. Сведения о характерных точках контура объекта недвижимости с кадастровым номером 31:19:1304001:594

Система координат МСК-31 Зона № 2

| Обозначение характерных точек контура | Содержатся в Едином государственном реестре недвижимости |   |           | Определены в ходе выполнения комплексных кадастровых работ |            |           | Метод определения координат                             | Формулы, примененные для расчета средней квадратической погрешности определения координат характерных точек границ (M <sub>t</sub> ), с подставленными в такие формулы значениями и итоговые (вычисленные) значения M <sub>t</sub> , м |
|---------------------------------------|--|---|-----------|--|------------|-----------|---|--|
|                                       | Координаты, м  |   | Радиус, м | Координаты, м  |            | Радиус, м |   |  |
|                                       | X  | Y | R         | X  | Y          | R         |   |  |
| 1                                     | 2  | 3 | 4         | 5  | 6          | 7         | 8   | 9  |
| н5650                                 | —  | — | —         | 405732.51  | 2196852.70 | —         | Метод спутниковых геодезических измерений (определений) | M <sub>t</sub> = 0,1 м   |
| н5660                                 | —  | — | —         | 405734.16  | 2196862.97 | —         | Метод спутниковых геодезических измерений (определений) | M <sub>t</sub> = 0,1 м   |
| н5670                                 | —  | — | —         | 405728.28  | 2196864.25 | —         | Метод спутниковых геодезических измерений (определений) | M <sub>t</sub> = 0,1 м   |

|       |   |   |   |           |            |   |   |            |
|-------|---|---|---|-----------|------------|---|---|------------|
| н5680 | — | — | — | 405726.48 | 2196854.07 | — | Метод спутниковых геодезических измерений (определений) | Mt = 0,1 м |
| н5650 | — | — | — | 405732.51 | 2196852.70 | — | Метод спутниковых геодезических измерений (определений) | Mt = 0,1 м |

**2. Сведения о характеристиках объекта недвижимости с кадастровым номером 31:19:1304001:594**

| № п/п | Наименование характеристики   | Значение характеристики  |
|-------|---|--|
| 1     | 2   | 3  |
| 1     | Вид объекта недвижимости  | здание   |
| 2     | Ранее присвоенный государственный учетный номер (инвентарный) здания, сооружения, объекта незавершенного строительства  | —  |
| 3     | Кадастровый номер земельного участка (земельных участков), в границах которого (которых) расположены здание, сооружение, объект незавершенного строительства                                      | —  |
| 4     | Уникальный учетный номер кадастрового квартала, в границах которого расположены здание, сооружение, объект незавершенного строительства   | 31:19:1304004  |
| 5.    | Адрес здания, сооружения, объекта незавершенного строительства  | —  |
| 5.1.  | Сведения о местоположении здания, сооружения, объекта незавершенного строительства (при отсутствии адреса) в структурированном в соответствии с федеральной информационной адресной системой виде | Российская Федерация, Белгородская область, Новооскольский район, с. Беломестное, ул. Садовая, д. 16 |
| 5.2.  | Дополнительные сведения о местоположении  | —  |
| 6     | Иные сведения   | —  |

**3. Пояснения к сведениям об объекте недвижимости с кадастровым номером 31:19:1304001:594 :**

|    |  |
|----|--|
| 1. |  |
|----|--|

**1. Сведения о характерных точках контура объекта недвижимости с кадастровым номером 31:19:1304001:632**

|                          |          |
|--------------------------|----------|
| Система координат МСК-31 | Зона № 2 |
|--------------------------|----------|

| Обозначение<br>характерных<br>точек<br>контура | Содержатся в Едином государственном реестре недвижимости |   |           | Определены в ходе выполнения комплексных кадастровых работ |            |           | Метод определения координат                             | Формулы, примененные для расчета средней квадратической погрешности определения координат характерных точек границ ( $M_t$ ), с подставленными в такие формулы значениями и итоговые (вычисленные) значения $M_t$ , м |
|--|--|---|-----------|--|------------|-----------|---|---|
|  | Координаты, м  |   | Радиус, м | Координаты, м  |            | Радиус, м |   |   |
|  | X  | Y | R         | X  | Y          | R         |   |   |
| 1  | 2  | 3 | 4         | 5  | 6          | 7         | 8   | 9   |
| н1О  | —  | — | —         | 405586.01  | 2196959.69 | —         | Метод спутниковых геодезических измерений (определений) | $M_t = 0,1$ м   |
| н2О  | —  | — | —         | 405587.96  | 2196970.18 | —         | Метод спутниковых геодезических измерений (определений) | $M_t = 0,1$ м   |
| н3О  | —  | — | —         | 405577.06  | 2196972.58 | —         | Метод спутниковых геодезических измерений (определений) | $M_t = 0,1$ м   |
| н4О  | —  | — | —         | 405574.99  | 2196962.06 | —         | Метод спутниковых геодезических измерений (определений) | $M_t = 0,1$ м   |
| н1О  | —  | — | —         | 405586.01  | 2196959.69 | —         | Метод спутниковых геодезических измерений (определений) | $M_t = 0,1$ м   |

**2. Сведения о характеристиках объекта недвижимости с кадастровым номером 31:19:1304001:632**

| № п/п | Наименование характеристики                                   | Значение характеристики |
|-------|---|-------------------------|
| 1     | 2   | 3                       |
| 1     | Вид объекта недвижимости                                      | здание                  |
| 2     | Ранее присвоенный государственный учетный номер (инвентарный) | —                       |

| 1    | 2   | 3  |
|------|---|--|
|      | здания, сооружения, объекта незавершенного строительства  |  |
| 3    | Кадастровый номер земельного участка (земельных участков), в границах которого (которых) расположены здание, сооружение, объект незавершенного строительства                                      | 31:19:1304004:75   |
| 4    | Уникальный учетный номер кадастрового квартала, в границах которого расположены здание, сооружение, объект незавершенного строительства   | 31:19:1304004  |
| 5.   | Адрес здания, сооружения, объекта незавершенного строительства  | —  |
| 5.1. | Сведения о местоположении здания, сооружения, объекта незавершенного строительства (при отсутствии адреса) в структурированном в соответствии с федеральной информационной адресной системой виде | Белгородская обл., Новооскольский р-н, с. Беломестное, ул. Нижняя, д. 27 |
| 5.2. | Дополнительные сведения о местоположении  | —  |
| 6    | Иные сведения   | —  |

### 3. Пояснения к сведениям об объекте недвижимости с кадастровым номером 31:19:1304001:632 :

|    |  |
|----|--|
| 1. |  |
|----|--|

### 1. Сведения о характерных точках контура объекта недвижимости с кадастровым номером 31:19:1304001:634

| Система координат МСК-31              |  |   |           |  |            |           | Зона № 2  |   |
|---------------------------------------|--|---|-----------|--|------------|-----------|---|---|
| Обозначение характерных точек контура | Содержатся в Едином государственном реестре недвижимости |   |           | Определены в ходе выполнения комплексных кадастровых работ |            |           | Метод определения координат                             | Формулы, примененные для расчета средней квадратической погрешности определения координат характерных точек границ ( $M_t$ ), с подставленными в такие формулы значениями и итоговые (вычисленные) значения $M_t$ , м |
|                                       | Координаты, м  |   | Радиус, м | Координаты, м  |            | Радиус, м |   |   |
|                                       | X  | Y | R         | X  | Y          | R         |   |   |
| 1                                     | 2  | 3 | 4         | 5  | 6          | 7         | 8   | 9   |
| н4550                                 | —  | — | —         | 406064.60  | 2196838.04 | —         | Метод спутниковых геодезических измерений (определений) | $M_t = 0,1$ м   |
| н4560                                 | —  | — | —         | 406063.78  | 2196846.08 | —         | Метод спутниковых геодезических измерений (определений) | $M_t = 0,1$ м   |
| н4570                                 | —  | — | —         | 406056.58  | 2196845.55 | —         | Метод спутниковых                                       | $M_t = 0,1$ м   |

|       |   |   |   |           |            |   |   |            |
|-------|---|---|---|-----------|------------|---|---|------------|
|       |   |   |   |           |            |   | геодезических измерений (определений)                   |            |
| н4580 | — | — | — | 406056.94 | 2196841.76 | — | Метод спутниковых геодезических измерений (определений) | Mt = 0,1 м |
| н4590 | — | — | — | 406058.60 | 2196841.77 | — | Метод спутниковых геодезических измерений (определений) | Mt = 0,1 м |
| н4600 | — | — | — | 406058.91 | 2196837.42 | — | Метод спутниковых геодезических измерений (определений) | Mt = 0,1 м |
| н4550 | — | — | — | 406064.60 | 2196838.04 | — | Метод спутниковых геодезических измерений (определений) | Mt = 0,1 м |

**2. Сведения о характеристиках объекта недвижимости с кадастровым номером 31:19:1304001:634**

| № п/п | Наименование характеристики   | Значение характеристики  |
|-------|---|--|
| 1     | 2   | 3  |
| 1     | Вид объекта недвижимости  | здание   |
| 2     | Ранее присвоенный государственный учетный номер (инвентарный) здания, сооружения, объекта незавершенного строительства  | —  |
| 3     | Кадастровый номер земельного участка (земельных участков), в границах которого (которых) расположены здание, сооружение, объект незавершенного строительства                                      | 31:19:1304003:28   |
| 4     | Уникальный учетный номер кадастрового квартала, в границах которого расположены здание, сооружение, объект незавершенного строительства   | 31:19:1304004  |
| 5.    | Адрес здания, сооружения, объекта незавершенного строительства  | —  |
| 5.1.  | Сведения о местоположении здания, сооружения, объекта незавершенного строительства (при отсутствии адреса) в структурированном в соответствии с федеральной информационной адресной системой виде | Белгородская область, р-н Новооскольский, с. Беломестное, ул. Садовая, д. 62 |



|          |  |          |
|----------|--|----------|
| <b>1</b> | <b>2</b>                                 | <b>3</b> |
| 5.2.     | Дополнительные сведения о местоположении | —        |
| 6        | Иные сведения                            | —        |

**3. Пояснения к сведениям об объекте недвижимости с кадастровым номером 31:19:1304001:634 :**

1.

**1. Сведения о характерных точках контура объекта недвижимости с кадастровым номером 31:19:1304001:637**

**Система координат МСК-31**

**Зона № 2**

| Обозначение<br>характерных<br>точек<br>контура | Содержатся в Едином государственном реестре недвижимости |   |                | Определены в ходе выполнения комплексных кадастровых работ |            |                | Метод определения координат                             | Формулы, примененные для расчета средней квадратической погрешности определения координат характерных точек границ ( $M_t$ ), с подставленными в такие формулы значениями и итоговые (вычисленные) значения $M_t$ , м |
|--|--|---|----------------|--|------------|----------------|---|---|
|  | Координаты, м  |   | Радиус, м<br>R | Координаты, м  |            | Радиус, м<br>R |   |   |
|  | X  | Y |                | X  | Y          |                |   |   |
| 1  | 2  | 3 | 4              | 5  | 6          | 7              | 8   | 9   |
| н361О  | —  | — | —              | 406436.27  | 2196923.01 | —              | Метод спутниковых геодезических измерений (определений) | $M_t = 0,1$ м   |
| н362О  | —  | — | —              | 406437.54  | 2196930.93 | —              | Метод спутниковых геодезических измерений (определений) | $M_t = 0,1$ м   |
| н363О  | —  | — | —              | 406431.63  | 2196931.78 | —              | Метод спутниковых геодезических измерений (определений) | $M_t = 0,1$ м   |
| н364О  | —  | — | —              | 406431.26  | 2196927.56 | —              | Метод спутниковых геодезических измерений (определений) | $M_t = 0,1$ м   |
| н365О  | —  | — | —              | 406432.01  | 2196927.43 | —              | Метод спутниковых                                       | $M_t = 0,1$ м   |

|       |   |   |   |           |            |   |   |            |
|-------|---|---|---|-----------|------------|---|---|------------|
|       |   |   |   |           |            |   | геодезических измерений (определений)                   |            |
| н366О | — | — | — | 406431.53 | 2196923.74 | — | Метод спутниковых геодезических измерений (определений) | Mt = 0,1 м |
| н361О | — | — | — | 406436.27 | 2196923.01 | — | Метод спутниковых геодезических измерений (определений) | Mt = 0,1 м |

**2. Сведения о характеристиках объекта недвижимости с кадастровым номером 31:19:1304001:637**

| № п/п | Наименование характеристики   | Значение характеристики   |
|-------|---|---|
| 1     | 2   | 3   |
| 1     | Вид объекта недвижимости  | здание  |
| 2     | Ранее присвоенный государственный учетный номер (инвентарный) здания, сооружения, объекта незавершенного строительства  | —   |
| 3     | Кадастровый номер земельного участка (земельных участков), в границах которого (которых) расположены здание, сооружение, объект незавершенного строительства                                      | —   |
| 4     | Уникальный учетный номер кадастрового квартала, в границах которого расположены здание, сооружение, объект незавершенного строительства   | 31:19:1304004   |
| 5.    | Адрес здания, сооружения, объекта незавершенного строительства  | —   |
| 5.1.  | Сведения о местоположении здания, сооружения, объекта незавершенного строительства (при отсутствии адреса) в структурированном в соответствии с федеральной информационной адресной системой виде | Российская Федерация, Белгородская область, Новооскольский район, с. Беломестное, ул. Садовая, д. 100 |
| 5.2.  | Дополнительные сведения о местоположении  | —   |
| 6     | Иные сведения   | —   |

**3. Пояснения к сведениям об объекте недвижимости с кадастровым номером 31:19:1304001:637 :**

|    |  |
|----|--|
| 1. |  |
|----|--|

**1. Сведения о характерных точках контура объекта недвижимости с кадастровым номером 31:19:1304001:655**

|                          |          |
|--------------------------|----------|
| Система координат МСК-31 | Зона № 2 |
|--------------------------|----------|

| Обозначение<br>характерных<br>точек<br>контура | Содержатся в Едином<br>государственном реестре<br>недвижимости |   |               | Определены в ходе выполнения<br>комплексных кадастровых работ |            |              | Метод<br>определения<br>координат                                   | Формулы, примененные для расчета средней<br>квадратической погрешности определения<br>координат характерных точек границ ( $M_t$ ), с<br>подставленными в такие формулы значениями<br>и итоговые (вычисленные) значения $M_t$ , м |
|--|--|---|---------------|---|------------|--------------|---|---|
|  | Координаты, м  |   | Радиус<br>, м | Координаты, м   |            | Радиус,<br>м |   |   |
|  | X  | Y | R             | X   | Y          | R            |   |   |
| 1  | 2  | 3 | 4             | 5   | 6          | 7            | 8   | 9   |
| н3250  | —  | — | —             | 405575.72   | 2196929.77 | —            | Метод<br>спутниковых<br>геодезических<br>измерений<br>(определений) | $M_t = 0,1$ м   |
| н3260  | —  | — | —             | 405578.10   | 2196938.65 | —            | Метод<br>спутниковых<br>геодезических<br>измерений<br>(определений) | $M_t = 0,1$ м   |
| н3270  | —  | — | —             | 405570.35   | 2196940.75 | —            | Метод<br>спутниковых<br>геодезических<br>измерений<br>(определений) | $M_t = 0,1$ м   |
| н3280  | —  | — | —             | 405568.43   | 2196933.44 | —            | Метод<br>спутниковых<br>геодезических<br>измерений<br>(определений) | $M_t = 0,1$ м   |
| н3290  | —  | — | —             | 405572.32   | 2196932.21 | —            | Метод<br>спутниковых<br>геодезических<br>измерений<br>(определений) | $M_t = 0,1$ м   |
| н3300  | —  | — | —             | 405571.94   | 2196930.84 | —            | Метод<br>спутниковых<br>геодезических<br>измерений<br>(определений) | $M_t = 0,1$ м   |
| н3250  | —  | — | —             | 405575.72   | 2196929.77 | —            | Метод   | $M_t = 0,1$ м   |

|  |  |  |  |  |  |  |  |  |
|--|--|--|--|--|--|--|--|--|
|  |  |  |  |  |  |  | спутниковых<br>геодезических<br>измерений<br>(определений) |  |
|--|--|--|--|--|--|--|--|--|

**2. Сведения о характеристиках объекта недвижимости с кадастровым номером 31:19:1304001:655**

| № п/п | Наименование характеристики   | Значение характеристики  |
|-------|---|--|
| 1     | 2   | 3  |
| 1     | Вид объекта недвижимости  | здание   |
| 2     | Ранее присвоенный государственный учетный номер (инвентарный) здания, сооружения, объекта незавершенного строительства  | —  |
| 3     | Кадастровый номер земельного участка (земельных участков), в границах которого (которых) расположены здание, сооружение, объект незавершенного строительства                                      | —  |
| 4     | Уникальный учетный номер кадастрового квартала, в границах которого расположены здание, сооружение, объект незавершенного строительства   | 31:19:1304004  |
| 5.    | Адрес здания, сооружения, объекта незавершенного строительства  | —  |
| 5.1.  | Сведения о местоположении здания, сооружения, объекта незавершенного строительства (при отсутствии адреса) в структурированном в соответствии с федеральной информационной адресной системой виде | Российская Федерация, Белгородская обл., Новооскольский р-н, с. Беломестное, ул. Нижняя, д. 25 |
| 5.2.  | Дополнительные сведения о местоположении  | —  |
| 6     | Иные сведения   | —  |

**3. Пояснения к сведениям об объекте недвижимости с кадастровым номером 31:19:1304001:655 :**

|    |  |
|----|--|
| 1. |  |
|----|--|

**1. Сведения о характерных точках контура объекта недвижимости с кадастровым номером 31:19:1304001:658**

| Система координат МСК-31              |  |   |           |  |            |           | Зона № 2                        |   |
|---------------------------------------|--|---|-----------|--|------------|-----------|---------------------------------|---|
| Обозначение характерных точек контура | Содержатся в Едином государственном реестре недвижимости |   |           | Определены в ходе выполнения комплексных кадастровых работ |            |           | Метод определения координат     | Формулы, примененные для расчета средней квадратической погрешности определения координат характерных точек границ ( $M_t$ ), с подставленными в такие формулы значениями и итоговые (вычисленные) значения $M_t$ , м |
|                                       | Координаты, м  |   | Радиус, м | Координаты, м  |            | Радиус, м |                                 |   |
|                                       | X  | Y | R         | X  | Y          | R         |                                 |   |
| 1                                     | 2  | 3 | 4         | 5  | 6          | 7         | 8                               | 9   |
| н4010                                 | —  | — | —         | 406269.58  | 2196870.41 | —         | Метод спутниковых геодезических | $M_t = 0,1$ м   |

|       |   |   |   |           |            |   |   |            |
|-------|---|---|---|-----------|------------|---|---|------------|
|       |   |   |   |           |            |   | измерений<br>(определений)  |            |
| н4020 | — | — | — | 406269.52 | 2196878.60 | — | Метод<br>спутниковых<br>геодезических<br>измерений<br>(определений) | Mt = 0,1 м |
| н4030 | — | — | — | 406261.87 | 2196878.58 | — | Метод<br>спутниковых<br>геодезических<br>измерений<br>(определений) | Mt = 0,1 м |
| н4040 | — | — | — | 406261.91 | 2196874.54 | — | Метод<br>спутниковых<br>геодезических<br>измерений<br>(определений) | Mt = 0,1 м |
| н4050 | — | — | — | 406264.18 | 2196874.52 | — | Метод<br>спутниковых<br>геодезических<br>измерений<br>(определений) | Mt = 0,1 м |
| н4060 | — | — | — | 406264.20 | 2196870.42 | — | Метод<br>спутниковых<br>геодезических<br>измерений<br>(определений) | Mt = 0,1 м |
| н4010 | — | — | — | 406269.58 | 2196870.41 | — | Метод<br>спутниковых<br>геодезических<br>измерений<br>(определений) | Mt = 0,1 м |

**2. Сведения о характеристиках объекта недвижимости с кадастровым номером 31:19:1304001:658**

| № п/п | Наименование характеристики   | Значение характеристики |
|-------|---|-------------------------|
| 1     | 2   | 3                       |
| 1     | Вид объекта недвижимости  | здание                  |
| 2     | Ранее присвоенный государственный учетный номер (инвентарный)<br>здания, сооружения, объекта незавершенного строительства | —                       |

| 1    | 2   | 3  |
|------|---|--|
| 3    | Кадастровый номер земельного участка (земельных участков), в границах которого (которых) расположены здание, сооружение, объект незавершенного строительства                                      | —  |
| 4    | Уникальный учетный номер кадастрового квартала, в границах которого расположены здание, сооружение, объект незавершенного строительства   | 31:19:1304004  |
| 5.   | Адрес здания, сооружения, объекта незавершенного строительства  | —  |
| 5.1. | Сведения о местоположении здания, сооружения, объекта незавершенного строительства (при отсутствии адреса) в структурированном в соответствии с федеральной информационной адресной системой виде | Белгородская область, р-н Новооскольский, с. Беломестное, ул. Садовая, д. 82 |
| 5.2. | Дополнительные сведения о местоположении  | —  |
| 6    | Иные сведения   | —  |

### 3. Пояснения к сведениям об объекте недвижимости с кадастровым номером 31:19:1304001:658 :

|    |  |
|----|--|
| 1. |  |
|----|--|

### 1. Сведения о характерных точках контура объекта недвижимости с кадастровым номером 31:19:1304001:747

| Система координат МСК-31              |  |   |           |  |            |           | Зона № 2  |   |
|---------------------------------------|--|---|-----------|--|------------|-----------|---|---|
| Обозначение характерных точек контура | Содержатся в Едином государственном реестре недвижимости |   |           | Определены в ходе выполнения комплексных кадастровых работ |            |           | Метод определения координат                             | Формулы, примененные для расчета средней квадратической погрешности определения координат характерных точек границ ( $M_t$ ), с подставленными в такие формулы значениями и итоговые (вычисленные) значения $M_t$ , м |
|                                       | Координаты, м  |   | Радиус, м | Координаты, м  |            | Радиус, м |   |   |
|                                       | X  | Y | R         | X  | Y          | R         |   |   |
| 1                                     | 2  | 3 | 4         | 5  | 6          | 7         | 8   | 9   |
| н3870                                 | —  | — | —         | 406342.24  | 2196913.14 | —         | Метод спутниковых геодезических измерений (определений) | $M_t = 0,1$ м   |
| н3880                                 | —  | — | —         | 406340.91  | 2196923.63 | —         | Метод спутниковых геодезических измерений (определений) | $M_t = 0,1$ м   |
| н3890                                 | —  | — | —         | 406329.82  | 2196922.47 | —         | Метод спутниковых геодезических измерений (определений) | $M_t = 0,1$ м   |

|       |   |   |   |           |            |   |   |            |
|-------|---|---|---|-----------|------------|---|---|------------|
|       |   |   |   |           |            |   | измерений<br>(определений)  |            |
| н3900 | — | — | — | 406331.55 | 2196911.36 | — | Метод<br>спутниковых<br>геодезических<br>измерений<br>(определений) | Mt = 0,1 м |
| н3870 | — | — | — | 406342.24 | 2196913.14 | — | Метод<br>спутниковых<br>геодезических<br>измерений<br>(определений) | Mt = 0,1 м |

**2. Сведения о характеристиках объекта недвижимости с кадастровым номером 31:19:1304001:747**

| № п/п | Наименование характеристики   | Значение характеристики  |
|-------|---|--|
| 1     | 2   | 3  |
| 1     | Вид объекта недвижимости  | здание   |
| 2     | Ранее присвоенный государственный учетный номер (инвентарный) здания, сооружения, объекта незавершенного строительства  | —  |
| 3     | Кадастровый номер земельного участка (земельных участков), в границах которого (которых) расположены здание, сооружение, объект незавершенного строительства                                      | 31:19:1304004:12   |
| 4     | Уникальный учетный номер кадастрового квартала, в границах которого расположены здание, сооружение, объект незавершенного строительства   | 31:19:1304004  |
| 5.    | Адрес здания, сооружения, объекта незавершенного строительства  | —  |
| 5.1.  | Сведения о местоположении здания, сооружения, объекта незавершенного строительства (при отсутствии адреса) в структурированном в соответствии с федеральной информационной адресной системой виде | Российская Федерация, Белгородская область, Новооскольский район, с. Беломестное, ул. Садовая, д. 90 |
| 5.2.  | Дополнительные сведения о местоположении  | —  |
| 6     | Иные сведения   | —  |

**3. Пояснения к сведениям об объекте недвижимости с кадастровым номером 31:19:1304001:747 :**

|    |  |
|----|--|
| 1. |  |
|----|--|

**1. Сведения о характерных точках контура объекта недвижимости с кадастровым номером 31:19:1304001:751**

|                          |          |
|--------------------------|----------|
| Система координат МСК-31 | Зона № 2 |
|--------------------------|----------|

| Обозначение<br>характерных<br>точек<br>контура | Содержатся в Едином<br>государственном реестре<br>недвижимости |   |               | Определены в ходе выполнения<br>комплексных кадастровых работ |            |              | Метод<br>определения<br>координат                                   | Формулы, примененные для расчета средней<br>квадратической погрешности определения<br>координат характерных точек границ ( $M_t$ ), с<br>подставленными в такие формулы значениями<br>и итоговые (вычисленные) значения $M_t$ , м |
|--|--|---|---------------|---|------------|--------------|---|---|
|  | Координаты, м  |   | Радиус<br>, м | Координаты, м   |            | Радиус,<br>м |   |   |
|  | X  | Y | R             | X   | Y          | R            |   |   |
| 1  | 2  | 3 | 4             | 5   | 6          | 7            | 8   | 9   |
| н4210  | —  | — | —             | 406182.43   | 2196860.67 | —            | Метод<br>спутниковых<br>геодезических<br>измерений<br>(определений) | $M_t = 0,1$ м   |
| н4220  | —  | — | —             | 406181.66   | 2196871.60 | —            | Метод<br>спутниковых<br>геодезических<br>измерений<br>(определений) | $M_t = 0,1$ м   |
| н4230  | —  | — | —             | 406174.12   | 2196870.99 | —            | Метод<br>спутниковых<br>геодезических<br>измерений<br>(определений) | $M_t = 0,1$ м   |
| н4240  | —  | — | —             | 406174.65   | 2196864.95 | —            | Метод<br>спутниковых<br>геодезических<br>измерений<br>(определений) | $M_t = 0,1$ м   |
| н4250  | —  | — | —             | 406176.49   | 2196864.95 | —            | Метод<br>спутниковых<br>геодезических<br>измерений<br>(определений) | $M_t = 0,1$ м   |
| н4260  | —  | — | —             | 406176.79   | 2196860.28 | —            | Метод<br>спутниковых<br>геодезических<br>измерений<br>(определений) | $M_t = 0,1$ м   |
| н4210  | —  | — | —             | 406182.43   | 2196860.67 | —            | Метод   | $M_t = 0,1$ м   |



|  |  |  |  |  |  |  |  |  |
|--|--|--|--|--|--|--|--|--|
|  |  |  |  |  |  |  | спутниковых<br>геодезических<br>измерений<br>(определений) |  |
|--|--|--|--|--|--|--|--|--|

**2. Сведения о характеристиках объекта недвижимости с кадастровым номером 31:19:1304001:751**

| № п/п | Наименование характеристики   | Значение характеристики   |
|-------|---|---|
| 1     | 2   | 3   |
| 1     | Вид объекта недвижимости  | здание  |
| 2     | Ранее присвоенный государственный учетный номер (инвентарный) здания, сооружения, объекта незавершенного строительства  | —   |
| 3     | Кадастровый номер земельного участка (земельных участков), в границах которого (которых) расположены здание, сооружение, объект незавершенного строительства                                      | 31:19:1304004:71  |
| 4     | Уникальный учетный номер кадастрового квартала, в границах которого расположены здание, сооружение, объект незавершенного строительства   | 31:19:1304004   |
| 5.    | Адрес здания, сооружения, объекта незавершенного строительства  | —   |
| 5.1.  | Сведения о местоположении здания, сооружения, объекта незавершенного строительства (при отсутствии адреса) в структурированном в соответствии с федеральной информационной адресной системой виде | Российская Федерация, Белгородская обл., Новооскольский р-н, с. Беломестное, ул. Садовая, д. 74 |
| 5.2.  | Дополнительные сведения о местоположении  | —   |
| 6     | Иные сведения   | —   |

**3. Пояснения к сведениям об объекте недвижимости с кадастровым номером 31:19:1304001:751 :**

|    |  |
|----|--|
| 1. |  |
|----|--|

**1. Сведения о характерных точках контура объекта недвижимости с кадастровым номером 31:19:1304001:754**

| Система координат МСК-31              |  |   |           |  |            |           | Зона № 2                        |   |
|---------------------------------------|--|---|-----------|--|------------|-----------|---------------------------------|---|
| Обозначение характерных точек контура | Содержатся в Едином государственном реестре недвижимости |   |           | Определены в ходе выполнения комплексных кадастровых работ |            |           | Метод определения координат     | Формулы, примененные для расчета средней квадратической погрешности определения координат характерных точек границ ( $M_t$ ), с подставленными в такие формулы значениями и итоговые (вычисленные) значения $M_t$ , м |
|                                       | Координаты, м  |   | Радиус, м | Координаты, м  |            | Радиус, м |                                 |   |
|                                       | X  | Y | R         | X  | Y          | R         |                                 |   |
| 1                                     | 2  | 3 | 4         | 5  | 6          | 7         | 8                               | 9   |
| н3790                                 | —  | — | —         | 406391.57  | 2196929.24 | —         | Метод спутниковых геодезических | $M_t = 0,1$ м   |

|       |   |   |   |           |            |   |   |            |
|-------|---|---|---|-----------|------------|---|---|------------|
|       |   |   |   |           |            |   | измерений<br>(определений)  |            |
| н3800 | — | — | — | 406392.96 | 2196939.48 | — | Метод<br>спутниковых<br>геодезических<br>измерений<br>(определений) | Mt = 0,1 м |
| н3810 | — | — | — | 406386.50 | 2196940.35 | — | Метод<br>спутниковых<br>геодезических<br>измерений<br>(определений) | Mt = 0,1 м |
| н3820 | — | — | — | 406385.34 | 2196930.17 | — | Метод<br>спутниковых<br>геодезических<br>измерений<br>(определений) | Mt = 0,1 м |
| н3790 | — | — | — | 406391.57 | 2196929.24 | — | Метод<br>спутниковых<br>геодезических<br>измерений<br>(определений) | Mt = 0,1 м |

**2. Сведения о характеристиках объекта недвижимости с кадастровым номером 31:19:1304001:754**

| № п/п | Наименование характеристики   | Значение характеристики  |
|-------|---|--|
| 1     | 2   | 3  |
| 1     | Вид объекта недвижимости  | здание   |
| 2     | Ранее присвоенный государственный учетный номер (инвентарный) здания, сооружения, объекта незавершенного строительства  | —  |
| 3     | Кадастровый номер земельного участка (земельных участков), в границах которого (которых) расположены здание, сооружение, объект незавершенного строительства                                      | 31:19:1304004:15   |
| 4     | Уникальный учетный номер кадастрового квартала, в границах которого расположены здание, сооружение, объект незавершенного строительства   | 31:19:1304004  |
| 5.    | Адрес здания, сооружения, объекта незавершенного строительства  | —  |
| 5.1.  | Сведения о местоположении здания, сооружения, объекта незавершенного строительства (при отсутствии адреса) в структурированном в соответствии с федеральной информационной адресной системой виде | Россия, Белгородская обл., Новооскольский район, с. Беломестное, ул. Садовая, дом 94 |

|          |  |          |
|----------|--|----------|
| <b>1</b> | <b>2</b>                                 | <b>3</b> |
| 5.2.     | Дополнительные сведения о местоположении | —        |
| 6        | Иные сведения                            | —        |

**3. Пояснения к сведениям об объекте недвижимости с кадастровым номером 31:19:1304001:754 :**

1.

**1. Сведения о характерных точках контура объекта недвижимости с кадастровым номером 31:19:1304001:769**

**Система координат МСК-31**

**Зона № 2**

| Обозначение<br>характерных<br>точек<br>контура | Содержатся в Едином государственном реестре недвижимости |   |                | Определены в ходе выполнения комплексных кадастровых работ |            |                | Метод определения координат                             | Формулы, примененные для расчета средней квадратической погрешности определения координат характерных точек границ ( $M_t$ ), с подставленными в такие формулы значениями и итоговые (вычисленные) значения $M_t$ , м |
|--|--|---|----------------|--|------------|----------------|---|---|
|  | Координаты, м  |   | Радиус, м<br>R | Координаты, м  |            | Радиус, м<br>R |   |   |
|  | X  | Y |                | X  | Y          |                |   |   |
| 1  | 2  | 3 | 4              | 5  | 6          | 7              | 8   | 9   |
| н4930  | —  | — | —              | 405963.69  | 2196826.69 | —              | Метод спутниковых геодезических измерений (определений) | $M_t = 0,1$ м   |
| н4940  | —  | — | —              | 405963.22  | 2196835.62 | —              | Метод спутниковых геодезических измерений (определений) | $M_t = 0,1$ м   |
| н4950  | —  | — | —              | 405957.10  | 2196835.30 | —              | Метод спутниковых геодезических измерений (определений) | $M_t = 0,1$ м   |
| н4960  | —  | — | —              | 405957.43  | 2196826.41 | —              | Метод спутниковых геодезических измерений (определений) | $M_t = 0,1$ м   |
| н4930  | —  | — | —              | 405963.69  | 2196826.69 | —              | Метод спутниковых                                       | $M_t = 0,1$ м   |

|  |  |  |  |  |  |  |                                       |  |
|--|--|--|--|--|--|--|---------------------------------------|--|
|  |  |  |  |  |  |  | геодезических измерений (определений) |  |
|--|--|--|--|--|--|--|---------------------------------------|--|

**2. Сведения о характеристиках объекта недвижимости с кадастровым номером 31:19:1304001:769**

| № п/п | Наименование характеристики   | Значение характеристики  |
|-------|---|--|
| 1     | 2   | 3  |
| 1     | Вид объекта недвижимости  | здание   |
| 2     | Ранее присвоенный государственный учетный номер (инвентарный) здания, сооружения, объекта незавершенного строительства  | —  |
| 3     | Кадастровый номер земельного участка (земельных участков), в границах которого (которых) расположены здание, сооружение, объект незавершенного строительства                                      | 31:19:1304004:83   |
| 4     | Уникальный учетный номер кадастрового квартала, в границах которого расположены здание, сооружение, объект незавершенного строительства   | 31:19:1304004  |
| 5.    | Адрес здания, сооружения, объекта незавершенного строительства  | —  |
| 5.1.  | Сведения о местоположении здания, сооружения, объекта незавершенного строительства (при отсутствии адреса) в структурированном в соответствии с федеральной информационной адресной системой виде | Российская Федерация, Белгородская область, Новооскольский район, с. Беломестное, ул. Садовая, д. 48 |
| 5.2.  | Дополнительные сведения о местоположении  | —  |
| 6     | Иные сведения   | —  |

**3. Пояснения к сведениям об объекте недвижимости с кадастровым номером 31:19:1304001:769 :**

|    |  |
|----|--|
| 1. |  |
|----|--|

**1. Сведения о характерных точках контура объекта недвижимости с кадастровым номером 31:19:1304001:791**

| Система координат МСК-31              |  |   |           |  |            |           | Зона № 2                                  |  |
|---------------------------------------|--|---|-----------|--|------------|-----------|---|--|
| Обозначение характерных точек контура | Содержатся в Едином государственном реестре недвижимости |   |           | Определены в ходе выполнения комплексных кадастровых работ |            |           | Метод определения координат               | Формулы, примененные для расчета средней квадратической погрешности определения координат характерных точек границ (M <sub>t</sub> ), с подставленными в такие формулы значениями и итоговые (вычисленные) значения M <sub>t</sub> , м |
|                                       | Координаты, м  |   | Радиус, м | Координаты, м  |            | Радиус, м |   |  |
|                                       | X  | Y | R         | X  | Y          | R         |   |  |
| 1                                     | 2  | 3 | 4         | 5  | 6          | 7         | 8   | 9  |
| н3910                                 | —  | — | —         | 406326.16  | 2196906.43 | —         | Метод спутниковых геодезических измерений | M <sub>t</sub> = 0,1 м   |

|       |   |   |   |           |            |   |   |            |
|-------|---|---|---|-----------|------------|---|---|------------|
|       |   |   |   |           |            |   | (определений)   |            |
| н3920 | — | — | — | 406322.73 | 2196914.08 | — | Метод спутниковых геодезических измерений (определений) | Mt = 0,1 м |
| н3930 | — | — | — | 406314.87 | 2196910.48 | — | Метод спутниковых геодезических измерений (определений) | Mt = 0,1 м |
| н3940 | — | — | — | 406316.71 | 2196906.82 | — | Метод спутниковых геодезических измерений (определений) | Mt = 0,1 м |
| н3950 | — | — | — | 406318.50 | 2196907.60 | — | Метод спутниковых геодезических измерений (определений) | Mt = 0,1 м |
| н3960 | — | — | — | 406320.48 | 2196903.74 | — | Метод спутниковых геодезических измерений (определений) | Mt = 0,1 м |
| н3910 | — | — | — | 406326.16 | 2196906.43 | — | Метод спутниковых геодезических измерений (определений) | Mt = 0,1 м |

**2. Сведения о характеристиках объекта недвижимости с кадастровым номером 31:19:1304001:791**

| № п/п | Наименование характеристики  | Значение характеристики |
|-------|--|-------------------------|
| 1     | 2  | 3                       |
| 1     | Вид объекта недвижимости   | здание                  |
| 2     | Ранее присвоенный государственный учетный номер (инвентарный) здания, сооружения, объекта незавершенного строительства | —                       |
| 3     | Кадастровый номер земельного участка (земельных участков), в границах  | 31:19:1304004:18        |

| 1    | 2   | 3  |
|------|---|--|
|      | которого (которых) расположены здание, сооружение, объект незавершенного строительства  |  |
| 4    | Уникальный учетный номер кадастрового квартала, в границах которого расположены здание, сооружение, объект незавершенного строительства   | 31:19:1304004  |
| 5.   | Адрес здания, сооружения, объекта незавершенного строительства  | —  |
| 5.1. | Сведения о местоположении здания, сооружения, объекта незавершенного строительства (при отсутствии адреса) в структурированном в соответствии с федеральной информационной адресной системой виде | Российская Федерация, Белгородская область, Новооскольский район, с. Беломестное, ул. Садовая, д. 88 |
| 5.2. | Дополнительные сведения о местоположении  | —  |
| 6    | Иные сведения   | —  |

### 3. Пояснения к сведениям об объекте недвижимости с кадастровым номером 31:19:1304001:791 :

|    |  |
|----|--|
| 1. |  |
|----|--|

### 1. Сведения о характерных точках контура объекта недвижимости с кадастровым номером 31:19:1304001:814

| Система координат МСК-31              |  |   |           |  |            |           | Зона № 2  |   |
|---------------------------------------|--|---|-----------|--|------------|-----------|---|---|
| Обозначение характерных точек контура | Содержатся в Едином государственном реестре недвижимости |   |           | Определены в ходе выполнения комплексных кадастровых работ |            |           | Метод определения координат                             | Формулы, примененные для расчета средней квадратической погрешности определения координат характерных точек границ ( $M_t$ ), с подставленными в такие формулы значениями и итоговые (вычисленные) значения $M_t$ , м |
|                                       | Координаты, м  |   | Радиус, м | Координаты, м  |            | Радиус, м |   |   |
|                                       | X  | Y | R         | X  | Y          | R         |   |   |
| 1                                     | 2  | 3 | 4         | 5  | 6          | 7         | 8   | 9   |
| н4610                                 | —  | — | —         | 406049.38  | 2196836.04 | —         | Метод спутниковых геодезических измерений (определений) | $M_t = 0,1$ м   |
| н4620                                 | —  | — | —         | 406048.49  | 2196845.24 | —         | Метод спутниковых геодезических измерений (определений) | $M_t = 0,1$ м   |
| н4630                                 | —  | — | —         | 406038.80  | 2196844.42 | —         | Метод спутниковых геодезических измерений               | $M_t = 0,1$ м   |

|       |   |   |   |           |            |   |   |            |
|-------|---|---|---|-----------|------------|---|---|------------|
|       |   |   |   |           |            |   | (определений)   |            |
| н4640 | — | — | — | 406039.18 | 2196840.22 | — | Метод спутниковых геодезических измерений (определений) | Mt = 0,1 м |
| н4650 | — | — | — | 406042.35 | 2196840.40 | — | Метод спутниковых геодезических измерений (определений) | Mt = 0,1 м |
| н4660 | — | — | — | 406042.79 | 2196835.37 | — | Метод спутниковых геодезических измерений (определений) | Mt = 0,1 м |
| н4610 | — | — | — | 406049.38 | 2196836.04 | — | Метод спутниковых геодезических измерений (определений) | Mt = 0,1 м |

**2. Сведения о характеристиках объекта недвижимости с кадастровым номером 31:19:1304001:814**

| № п/п | Наименование характеристики   | Значение характеристики  |
|-------|---|--|
| 1     | 2   | 3  |
| 1     | Вид объекта недвижимости  | здание   |
| 2     | Ранее присвоенный государственный учетный номер (инвентарный) здания, сооружения, объекта незавершенного строительства  | —  |
| 3     | Кадастровый номер земельного участка (земельных участков), в границах которого (которых) расположены здание, сооружение, объект незавершенного строительства                                      | —  |
| 4     | Уникальный учетный номер кадастрового квартала, в границах которого расположены здание, сооружение, объект незавершенного строительства   | 31:19:1304004  |
| 5.    | Адрес здания, сооружения, объекта незавершенного строительства  | —  |
| 5.1.  | Сведения о местоположении здания, сооружения, объекта незавершенного строительства (при отсутствии адреса) в структурированном в соответствии с федеральной информационной адресной системой виде | Российская Федерация, Белгородская область, р-н Новооскольский, с. Беломестное, ул. Садовая, д. 60 |
| 5.2.  | Дополнительные сведения о местоположении  | —  |

|   |               |   |
|---|---------------|---|
| 1 | 2             | 3 |
| 6 | Иные сведения | — |

**3. Пояснения к сведениям об объекте недвижимости с кадастровым номером 31:19:1304001:814 :**

1.

**1. Сведения о характерных точках контура объекта недвижимости с кадастровым номером 31:19:1304001:832**

**Система координат МСК-31**

**Зона № 2**

| Обозначение<br>характерных<br>точек<br>контура | Содержатся в Едином государственном реестре недвижимости |   |           | Определены в ходе выполнения комплексных кадастровых работ |            |           | Метод определения координат                             | Формулы, примененные для расчета средней квадратической погрешности определения координат характерных точек границ ( $M_t$ ), с подставленными в такие формулы значениями и итоговые (вычисленные) значения $M_t$ , м |
|--|--|---|-----------|--|------------|-----------|---|---|
|  | Координаты, м  |   | Радиус, м | Координаты, м  |            | Радиус, м |   |   |
|  | X  | Y | R         | X  | Y          | R         |   |   |
| 1  | 2  | 3 | 4         | 5  | 6          | 7         | 8   | 9   |
| н4730  | —  | — | —         | 405906.52  | 2196823.37 | —         | Метод спутниковых геодезических измерений (определений) | $M_t = 0,1$ м   |
| н4740  | —  | — | —         | 405906.83  | 2196831.90 | —         | Метод спутниковых геодезических измерений (определений) | $M_t = 0,1$ м   |
| н4750  | —  | — | —         | 405897.69  | 2196832.31 | —         | Метод спутниковых геодезических измерений (определений) | $M_t = 0,1$ м   |
| н4760  | —  | — | —         | 405897.46  | 2196823.79 | —         | Метод спутниковых геодезических измерений (определений) | $M_t = 0,1$ м   |
| н4730  | —  | — | —         | 405906.52  | 2196823.37 | —         | Метод спутниковых геодезических измерений (определений) | $M_t = 0,1$ м   |



|  |  |  |  |  |  |  |                            |  |
|--|--|--|--|--|--|--|----------------------------|--|
|  |  |  |  |  |  |  | измерений<br>(определений) |  |
|--|--|--|--|--|--|--|----------------------------|--|

**2. Сведения о характеристиках объекта недвижимости с кадастровым номером 31:19:1304001:832**

| № п/п | Наименование характеристики   | Значение характеристики  |
|-------|---|--|
| 1     | 2   | 3  |
| 1     | Вид объекта недвижимости  | здание   |
| 2     | Ранее присвоенный государственный учетный номер (инвентарный) здания, сооружения, объекта незавершенного строительства  | —  |
| 3     | Кадастровый номер земельного участка (земельных участков), в границах которого (которых) расположены здание, сооружение, объект незавершенного строительства                                      | 31:19:1304004:94   |
| 4     | Уникальный учетный номер кадастрового квартала, в границах которого расположены здание, сооружение, объект незавершенного строительства   | 31:19:1304004  |
| 5.    | Адрес здания, сооружения, объекта незавершенного строительства  | —  |
| 5.1.  | Сведения о местоположении здания, сооружения, объекта незавершенного строительства (при отсутствии адреса) в структурированном в соответствии с федеральной информационной адресной системой виде | Россия, Белгородская обл., Новооскольский район, с. Беломестное, ул. Садовая, дом 40 |
| 5.2.  | Дополнительные сведения о местоположении  | —  |
| 6     | Иные сведения   | —  |

**3. Пояснения к сведениям об объекте недвижимости с кадастровым номером 31:19:1304001:832 :**

|    |  |
|----|--|
| 1. |  |
|----|--|

**1. Сведения о характерных точках контура объекта недвижимости с кадастровым номером 31:19:1304001:839**

| Система координат МСК-31              |  |   |           |  |            |           | Зона № 2  |  |
|---------------------------------------|--|---|-----------|--|------------|-----------|---|--|
| Обозначение характерных точек контура | Содержатся в Едином государственном реестре недвижимости |   |           | Определены в ходе выполнения комплексных кадастровых работ |            |           | Метод определения координат                             | Формулы, примененные для расчета средней квадратической погрешности определения координат характерных точек границ (M <sub>t</sub> ), с подставленными в такие формулы значениями и итоговые (вычисленные) значения M <sub>t</sub> , м |
|                                       | Координаты, м  |   | Радиус, м | Координаты, м  |            | Радиус, м |   |  |
|                                       | X  | Y | R         | X  | Y          | R         |   |  |
| 1                                     | 2  | 3 | 4         | 5  | 6          | 7         | 8   | 9  |
| н5510                                 | —  | — | —         | 405760.58  | 2196845.92 | —         | Метод спутниковых геодезических измерений (определений) | M <sub>t</sub> = 0,1 м   |

|       |   |   |   |           |            |   |   |            |
|-------|---|---|---|-----------|------------|---|---|------------|
| н5520 | — | — | — | 405762.11 | 2196853.26 | — | Метод спутниковых геодезических измерений (определений) | Mt = 0,1 м |
| н5530 | — | — | — | 405755.13 | 2196854.93 | — | Метод спутниковых геодезических измерений (определений) | Mt = 0,1 м |
| н5540 | — | — | — | 405754.54 | 2196851.52 | — | Метод спутниковых геодезических измерений (определений) | Mt = 0,1 м |
| н5550 | — | — | — | 405756.02 | 2196851.20 | — | Метод спутниковых геодезических измерений (определений) | Mt = 0,1 м |
| н5560 | — | — | — | 405755.21 | 2196846.79 | — | Метод спутниковых геодезических измерений (определений) | Mt = 0,1 м |
| н5510 | — | — | — | 405760.58 | 2196845.92 | — | Метод спутниковых геодезических измерений (определений) | Mt = 0,1 м |

**2. Сведения о характеристиках объекта недвижимости с кадастровым номером 31:19:1304001:839**

| № п/п | Наименование характеристики   | Значение характеристики |
|-------|---|-------------------------|
| 1     | 2   | 3                       |
| 1     | Вид объекта недвижимости  | здание                  |
| 2     | Ранее присвоенный государственный учетный номер (инвентарный) здания, сооружения, объекта незавершенного строительства          | —                       |
| 3     | Кадастровый номер земельного участка (земельных участков), в границах которого (которых) расположены здание, сооружение, объект | 31:19:1304004:85        |

| 1    | 2   | 3   |
|------|---|---|
|      | незавершенного строительства  |   |
| 4    | Уникальный учетный номер кадастрового квартала, в границах которого расположены здание, сооружение, объект незавершенного строительства   | 31:19:1304004   |
| 5.   | Адрес здания, сооружения, объекта незавершенного строительства  | —   |
| 5.1. | Сведения о местоположении здания, сооружения, объекта незавершенного строительства (при отсутствии адреса) в структурированном в соответствии с федеральной информационной адресной системой виде | Российская Федерация, Белгородская обл., р-н Новооскольский, с. Беломестное, ул. Садовая, д. 22 |
| 5.2. | Дополнительные сведения о местоположении  | —   |
| 6    | Иные сведения   | —   |

### 3. Пояснения к сведениям об объекте недвижимости с кадастровым номером 31:19:1304001:839 :

1.

#### 1. Сведения о характерных точках контура объекта недвижимости с кадастровым номером 31:19:1304001:843

Система координат МСК-31 Зона № 2

| Обозначение характерных точек контура | Содержатся в Едином государственном реестре недвижимости |   |           | Определены в ходе выполнения комплексных кадастровых работ |            |           | Метод определения координат                             | Формулы, примененные для расчета средней квадратической погрешности определения координат характерных точек границ ( $M_t$ ), с подставленными в такие формулы значениями и итоговые (вычисленные) значения $M_t$ , м |
|---------------------------------------|--|---|-----------|--|------------|-----------|---|---|
|                                       | Координаты, м  |   | Радиус, м | Координаты, м  |            | Радиус, м |   |   |
|                                       | X  | Y | R         | X  | Y          | R         |   |   |
| 1                                     | 2  | 3 | 4         | 5  | 6          | 7         | 8   | 9   |
| н4370                                 | —  | — | —         | 406114.54  | 2196845.40 | —         | Метод спутниковых геодезических измерений (определений) | $M_t = 0,1$ м   |
| н4380                                 | —  | — | —         | 406112.43  | 2196855.97 | —         | Метод спутниковых геодезических измерений (определений) | $M_t = 0,1$ м   |
| н4390                                 | —  | — | —         | 406106.55  | 2196854.75 | —         | Метод спутниковых геодезических измерений (определений) | $M_t = 0,1$ м   |

|       |   |   |   |           |            |   |   |            |
|-------|---|---|---|-----------|------------|---|---|------------|
| н4400 | — | — | — | 406108.49 | 2196844.13 | — | Метод спутниковых геодезических измерений (определений) | Mt = 0,1 м |
| н4370 | — | — | — | 406114.54 | 2196845.40 | — | Метод спутниковых геодезических измерений (определений) | Mt = 0,1 м |

**2. Сведения о характеристиках объекта недвижимости с кадастровым номером 31:19:1304001:843**

| № п/п | Наименование характеристики   | Значение характеристики  |
|-------|---|--|
| 1     | 2   | 3  |
| 1     | Вид объекта недвижимости  | здание   |
| 2     | Ранее присвоенный государственный учетный номер (инвентарный) здания, сооружения, объекта незавершенного строительства  | —  |
| 3     | Кадастровый номер земельного участка (земельных участков), в границах которого (которых) расположены здание, сооружение, объект незавершенного строительства                                      | 31:19:1304004:30   |
| 4     | Уникальный учетный номер кадастрового квартала, в границах которого расположены здание, сооружение, объект незавершенного строительства   | 31:19:1304004  |
| 5.    | Адрес здания, сооружения, объекта незавершенного строительства  | —  |
| 5.1.  | Сведения о местоположении здания, сооружения, объекта незавершенного строительства (при отсутствии адреса) в структурированном в соответствии с федеральной информационной адресной системой виде | Российская Федерация, Белгородская область, Новооскольский район, с. Беломестное, ул. Садовая, д. 68 |
| 5.2.  | Дополнительные сведения о местоположении  | —  |
| 6     | Иные сведения   | —  |

**3. Пояснения к сведениям об объекте недвижимости с кадастровым номером 31:19:1304001:843 :**

|    |  |
|----|--|
| 1. |  |
|----|--|

**1. Сведения о характерных точках контура объекта недвижимости с кадастровым номером 31:19:1304001:845**

|                          |          |
|--------------------------|----------|
| Система координат МСК-31 | Зона № 2 |
|--------------------------|----------|

| Обозначение<br>характерных<br>точек<br>контура | Содержатся в Едином<br>государственном реестре<br>недвижимости |   |               | Определены в ходе выполнения<br>комплексных кадастровых работ |            |              | Метод<br>определения<br>координат                                   | Формулы, примененные для расчета средней<br>квадратической погрешности определения<br>координат характерных точек границ ( $M_t$ ), с<br>подставленными в такие формулы значениями<br>и итоговые (вычисленные) значения $M_t$ , м |
|--|--|---|---------------|---|------------|--------------|---|---|
|  | Координаты, м  |   | Радиус<br>, м | Координаты, м   |            | Радиус,<br>м |   |   |
|  | X  | Y | R             | X   | Y          | R            |   |   |
| 1  | 2  | 3 | 4             | 5   | 6          | 7            | 8   | 9   |
| н5170  | —  | — | —             | 405871.01   | 2196828.23 | —            | Метод<br>спутниковых<br>геодезических<br>измерений<br>(определений) | $M_t = 0,1$ м   |
| н5180  | —  | — | —             | 405871.44   | 2196837.69 | —            | Метод<br>спутниковых<br>геодезических<br>измерений<br>(определений) | $M_t = 0,1$ м   |
| н5190  | —  | — | —             | 405862.29   | 2196838.34 | —            | Метод<br>спутниковых<br>геодезических<br>измерений<br>(определений) | $M_t = 0,1$ м   |
| н5200  | —  | — | —             | 405862.07   | 2196833.03 | —            | Метод<br>спутниковых<br>геодезических<br>измерений<br>(определений) | $M_t = 0,1$ м   |
| н5210  | —  | — | —             | 405863.77   | 2196832.85 | —            | Метод<br>спутниковых<br>геодезических<br>измерений<br>(определений) | $M_t = 0,1$ м   |
| н5220  | —  | — | —             | 405863.51   | 2196828.62 | —            | Метод<br>спутниковых<br>геодезических<br>измерений<br>(определений) | $M_t = 0,1$ м   |
| н5170  | —  | — | —             | 405871.01   | 2196828.23 | —            | Метод   | $M_t = 0,1$ м   |

|  |  |  |  |  |  |  |  |  |
|--|--|--|--|--|--|--|--|--|
|  |  |  |  |  |  |  | спутниковых<br>геодезических<br>измерений<br>(определений) |  |
|--|--|--|--|--|--|--|--|--|

**2. Сведения о характеристиках объекта недвижимости с кадастровым номером 31:19:1304001:845**

| № п/п | Наименование характеристики   | Значение характеристики  |
|-------|---|--|
| 1     | 2   | 3  |
| 1     | Вид объекта недвижимости  | здание   |
| 2     | Ранее присвоенный государственный учетный номер (инвентарный) здания, сооружения, объекта незавершенного строительства  | —  |
| 3     | Кадастровый номер земельного участка (земельных участков), в границах которого (которых) расположены здание, сооружение, объект незавершенного строительства                                      | —  |
| 4     | Уникальный учетный номер кадастрового квартала, в границах которого расположены здание, сооружение, объект незавершенного строительства   | 31:19:1304004  |
| 5.    | Адрес здания, сооружения, объекта незавершенного строительства  | —  |
| 5.1.  | Сведения о местоположении здания, сооружения, объекта незавершенного строительства (при отсутствии адреса) в структурированном в соответствии с федеральной информационной адресной системой виде | Российская Федерация, Белгородская область, Новооскольский район, с. Беломестное, ул. Садовая, д. 36 |
| 5.2.  | Дополнительные сведения о местоположении  | —  |
| 6     | Иные сведения   | —  |

**3. Пояснения к сведениям об объекте недвижимости с кадастровым номером 31:19:1304001:845 :**

|    |  |
|----|--|
| 1. |  |
|----|--|

**1. Сведения о характерных точках контура объекта недвижимости с кадастровым номером 31:19:1304001:854**

| Система координат МСК-31              |  |   |           |  |            |           | Зона № 2                        |   |
|---------------------------------------|--|---|-----------|--|------------|-----------|---------------------------------|---|
| Обозначение характерных точек контура | Содержатся в Едином государственном реестре недвижимости |   |           | Определены в ходе выполнения комплексных кадастровых работ |            |           | Метод определения координат     | Формулы, примененные для расчета средней квадратической погрешности определения координат характерных точек границ ( $M_t$ ), с подставленными в такие формулы значениями и итоговые (вычисленные) значения $M_t$ , м |
|                                       | Координаты, м  |   | Радиус, м | Координаты, м  |            | Радиус, м |                                 |   |
|                                       | X  | Y |           | X  | Y          |           |                                 |   |
| 1                                     | 2  | 3 | 4         | 5  | 6          | 7         | 8                               | 9   |
| н5990                                 | —  | — | —         | 405619.34  | 2196890.18 | —         | Метод спутниковых геодезических | $M_t = 0,1$ м   |

|       |   |   |   |           |            |   |   |            |
|-------|---|---|---|-----------|------------|---|---|------------|
|       |   |   |   |           |            |   | измерений<br>(определений)  |            |
| н6000 | — | — | — | 405621.45 | 2196900.75 | — | Метод<br>спутниковых<br>геодезических<br>измерений<br>(определений) | Mt = 0,1 м |
| н6010 | — | — | — | 405613.44 | 2196902.81 | — | Метод<br>спутниковых<br>геодезических<br>измерений<br>(определений) | Mt = 0,1 м |
| н6020 | — | — | — | 405612.26 | 2196897.22 | — | Метод<br>спутниковых<br>геодезических<br>измерений<br>(определений) | Mt = 0,1 м |
| н6030 | — | — | — | 405614.45 | 2196896.68 | — | Метод<br>спутниковых<br>геодезических<br>измерений<br>(определений) | Mt = 0,1 м |
| н6040 | — | — | — | 405613.24 | 2196891.67 | — | Метод<br>спутниковых<br>геодезических<br>измерений<br>(определений) | Mt = 0,1 м |
| н5990 | — | — | — | 405619.34 | 2196890.18 | — | Метод<br>спутниковых<br>геодезических<br>измерений<br>(определений) | Mt = 0,1 м |

**2. Сведения о характеристиках объекта недвижимости с кадастровым номером 31:19:1304001:854**

| № п/п | Наименование характеристики  | Значение характеристики |
|-------|--|-------------------------|
| 1     | 2  | 3                       |
| 1     | Вид объекта недвижимости   | здание                  |
| 2     | Ранее присвоенный государственный учетный номер (инвентарный) здания, сооружения, объекта незавершенного строительства | —                       |

| 1    | 2   | 3   |
|------|---|---|
| 3    | Кадастровый номер земельного участка (земельных участков), в границах которого (которых) расположены здание, сооружение, объект незавершенного строительства                                      | 31:19:1304004:99  |
| 4    | Уникальный учетный номер кадастрового квартала, в границах которого расположены здание, сооружение, объект незавершенного строительства   | 31:19:1304004   |
| 5.   | Адрес здания, сооружения, объекта незавершенного строительства  | —   |
| 5.1. | Сведения о местоположении здания, сооружения, объекта незавершенного строительства (при отсутствии адреса) в структурированном в соответствии с федеральной информационной адресной системой виде | Россия, Белгородская обл., Новооскольский район, с. Беломестное, ул. Садовая, дом 2 |
| 5.2. | Дополнительные сведения о местоположении  | —   |
| 6    | Иные сведения   | —   |

### 3. Пояснения к сведениям об объекте недвижимости с кадастровым номером 31:19:1304001:854 :

1.

### 1. Сведения о характерных точках контура объекта недвижимости с кадастровым номером 31:19:1304003:75

| Система координат МСК-31              |  |   |           |  |            |           | Зона № 2  |   |
|---------------------------------------|--|---|-----------|--|------------|-----------|---|---|
| Обозначение характерных точек контура | Содержатся в Едином государственном реестре недвижимости |   |           | Определены в ходе выполнения комплексных кадастровых работ |            |           | Метод определения координат                             | Формулы, примененные для расчета средней квадратической погрешности определения координат характерных точек границ ( $M_t$ ), с подставленными в такие формулы значениями и итоговые (вычисленные) значения $M_t$ , м |
|                                       | Координаты, м  |   | Радиус, м | Координаты, м  |            | Радиус, м |   |   |
|                                       | X  | Y | R         | X  | Y          | R         |   |   |
| 1                                     | 2  | 3 | 4         | 5  | 6          | 7         | 8   | 9   |
| н5310                                 | —  | — | —         | 405823.14  | 2196833.60 | —         | Метод спутниковых геодезических измерений (определений) | $M_t = 0,1$ м   |
| н5320                                 | —  | — | —         | 405824.48  | 2196844.19 | —         | Метод спутниковых геодезических измерений (определений) | $M_t = 0,1$ м   |
| н5330                                 | —  | — | —         | 405814.07  | 2196845.85 | —         | Метод спутниковых геодезических измерений (определений) | $M_t = 0,1$ м   |



|       |   |   |   |           |            |   |   |            |
|-------|---|---|---|-----------|------------|---|---|------------|
|       |   |   |   |           |            |   | измерений<br>(определений)  |            |
| н534О | — | — | — | 405812.39 | 2196835.23 | — | Метод<br>спутниковых<br>геодезических<br>измерений<br>(определений) | Mt = 0,1 м |
| н531О | — | — | — | 405823.14 | 2196833.60 | — | Метод<br>спутниковых<br>геодезических<br>измерений<br>(определений) | Mt = 0,1 м |

**2. Сведения о характеристиках объекта недвижимости с кадастровым номером 31:19:1304003:75**

| № п/п | Наименование характеристики   | Значение характеристики   |
|-------|---|---|
| 1     | 2   | 3   |
| 1     | Вид объекта недвижимости  | здание  |
| 2     | Ранее присвоенный государственный учетный номер (инвентарный) здания, сооружения, объекта незавершенного строительства  | —   |
| 3     | Кадастровый номер земельного участка (земельных участков), в границах которого (которых) расположены здание, сооружение, объект незавершенного строительства                                      | 31:19:1304004:98  |
| 4     | Уникальный учетный номер кадастрового квартала, в границах которого расположены здание, сооружение, объект незавершенного строительства   | 31:19:1304004   |
| 5.    | Адрес здания, сооружения, объекта незавершенного строительства  | —   |
| 5.1.  | Сведения о местоположении здания, сооружения, объекта незавершенного строительства (при отсутствии адреса) в структурированном в соответствии с федеральной информационной адресной системой виде | Белгородская область, р-н. Новооскольский, с. Беломестное, ул. Садовая, д. 30 |
| 5.2.  | Дополнительные сведения о местоположении  | —   |
| 6     | Иные сведения   | —   |

**3. Пояснения к сведениям об объекте недвижимости с кадастровым номером 31:19:1304003:75 :**

|    |  |
|----|--|
| 1. |  |
|----|--|

**1. Сведения о характерных точках контура объекта недвижимости с кадастровым номером 31:19:1304003:76**

|                          |          |
|--------------------------|----------|
| Система координат МСК-31 | Зона № 2 |
|--------------------------|----------|

| Обозначение<br>характерных<br>точек<br>контура | Содержатся в Едином государственном реестре недвижимости |   |           | Определены в ходе выполнения комплексных кадастровых работ |            |           | Метод определения координат                             | Формулы, примененные для расчета средней квадратической погрешности определения координат характерных точек границ ( $M_t$ ), с подставленными в такие формулы значениями и итоговые (вычисленные) значения $M_t$ , м |
|--|--|---|-----------|--|------------|-----------|---|---|
|  | Координаты, м  |   | Радиус, м | Координаты, м  |            | Радиус, м |   |   |
|  | X  | Y | R         | X  | Y          | R         |   |   |
| 1  | 2  | 3 | 4         | 5  | 6          | 7         | 8   | 9   |
| н4270  | —  | — | —         | 406138.80  | 2196853.03 | —         | Метод спутниковых геодезических измерений (определений) | $M_t = 0,1$ м   |
| н4280  | —  | — | —         | 406138.52  | 2196862.95 | —         | Метод спутниковых геодезических измерений (определений) | $M_t = 0,1$ м   |
| н4290  | —  | — | —         | 406130.39  | 2196862.62 | —         | Метод спутниковых геодезических измерений (определений) | $M_t = 0,1$ м   |
| н4300  | —  | — | —         | 406130.65  | 2196852.66 | —         | Метод спутниковых геодезических измерений (определений) | $M_t = 0,1$ м   |
| н4270  | —  | — | —         | 406138.80  | 2196853.03 | —         | Метод спутниковых геодезических измерений (определений) | $M_t = 0,1$ м   |

**2. Сведения о характеристиках объекта недвижимости с кадастровым номером 31:19:1304003:76**

| № п/п | Наименование характеристики                                   | Значение характеристики |
|-------|---|-------------------------|
| 1     | 2   | 3                       |
| 1     | Вид объекта недвижимости                                      | здание                  |
| 2     | Ранее присвоенный государственный учетный номер (инвентарный) | —                       |

| 1    | 2   | 3   |
|------|---|---|
|      | здания, сооружения, объекта незавершенного строительства  |   |
| 3    | Кадастровый номер земельного участка (земельных участков), в границах которого (которых) расположены здание, сооружение, объект незавершенного строительства                                      | 31:19:1304004:37  |
| 4    | Уникальный учетный номер кадастрового квартала, в границах которого расположены здание, сооружение, объект незавершенного строительства   | 31:19:1304004   |
| 5.   | Адрес здания, сооружения, объекта незавершенного строительства  | —   |
| 5.1. | Сведения о местоположении здания, сооружения, объекта незавершенного строительства (при отсутствии адреса) в структурированном в соответствии с федеральной информационной адресной системой виде | Белгородская область, р-н. Новооскольский, с. Беломестное, ул. Садовая, д. 72 |
| 5.2. | Дополнительные сведения о местоположении  | —   |
| 6    | Иные сведения   | —   |

### 3. Пояснения к сведениям об объекте недвижимости с кадастровым номером 31:19:1304003:76 :

|    |  |
|----|--|
| 1. |  |
|----|--|

### 1. Сведения о характерных точках контура объекта недвижимости с кадастровым номером 31:19:1304003:80

| Система координат МСК-31              |  |   |           |  |            |           | Зона № 2  |   |
|---------------------------------------|--|---|-----------|--|------------|-----------|---|---|
| Обозначение характерных точек контура | Содержатся в Едином государственном реестре недвижимости |   |           | Определены в ходе выполнения комплексных кадастровых работ |            |           | Метод определения координат                             | Формулы, примененные для расчета средней квадратической погрешности определения координат характерных точек границ ( $M_t$ ), с подставленными в такие формулы значениями и итоговые (вычисленные) значения $M_t$ , м |
|                                       | Координаты, м  |   | Радиус, м | Координаты, м  |            | Радиус, м |   |   |
|                                       | X  | Y | R         | X  | Y          | R         |   |   |
| 1                                     | 2  | 3 | 4         | 5  | 6          | 7         | 8   | 9   |
| н5410                                 | —  | — | —         | 405786.95  | 2196840.06 | —         | Метод спутниковых геодезических измерений (определений) | $M_t = 0,1$ м   |
| н5420                                 | —  | — | —         | 405788.90  | 2196848.61 | —         | Метод спутниковых геодезических измерений (определений) | $M_t = 0,1$ м   |
| н5430                                 | —  | — | —         | 405781.69  | 2196850.56 | —         | Метод спутниковых                                       | $M_t = 0,1$ м   |

|       |   |   |   |           |            |   |   |            |
|-------|---|---|---|-----------|------------|---|---|------------|
|       |   |   |   |           |            |   | геодезических измерений (определений)                   |            |
| н544О | — | — | — | 405779.34 | 2196841.72 | — | Метод спутниковых геодезических измерений (определений) | Mt = 0,1 м |
| н541О | — | — | — | 405786.95 | 2196840.06 | — | Метод спутниковых геодезических измерений (определений) | Mt = 0,1 м |

**2. Сведения о характеристиках объекта недвижимости с кадастровым номером 31:19:1304003:80**

| № п/п | Наименование характеристики   | Значение характеристики  |
|-------|---|--|
| 1     | 2   | 3  |
| 1     | Вид объекта недвижимости  | здание   |
| 2     | Ранее присвоенный государственный учетный номер (инвентарный) здания, сооружения, объекта незавершенного строительства  | —  |
| 3     | Кадастровый номер земельного участка (земельных участков), в границах которого (которых) расположены здание, сооружение, объект незавершенного строительства                                      | 31:19:1304004:46   |
| 4     | Уникальный учетный номер кадастрового квартала, в границах которого расположены здание, сооружение, объект незавершенного строительства   | 31:19:1304004  |
| 5.    | Адрес здания, сооружения, объекта незавершенного строительства  | —  |
| 5.1.  | Сведения о местоположении здания, сооружения, объекта незавершенного строительства (при отсутствии адреса) в структурированном в соответствии с федеральной информационной адресной системой виде | Россия, Белгородская обл., Новооскольский район, с. Беломестное, ул. Садовая, дом 26 |
| 5.2.  | Дополнительные сведения о местоположении  | —  |
| 6     | Иные сведения   | —  |

**3. Пояснения к сведениям об объекте недвижимости с кадастровым номером 31:19:1304003:80 :**

|    |  |
|----|--|
| 1. |  |
|----|--|

**1. Сведения о характерных точках контура объекта недвижимости с кадастровым номером 31:19:1304003:82**

|                          |          |
|--------------------------|----------|
| Система координат МСК-31 | Зона № 2 |
|--------------------------|----------|

| Обозначение<br>характерных<br>точек<br>контура | Содержатся в Едином<br>государственном реестре<br>недвижимости |   |               | Определены в ходе выполнения<br>комплексных кадастровых работ |            |              | Метод<br>определения<br>координат                                   | Формулы, примененные для расчета средней<br>квадратической погрешности определения<br>координат характерных точек границ ( $M_t$ ), с<br>подставленными в такие формулы значениями<br>и итоговые (вычисленные) значения $M_t$ , м |
|--|--|---|---------------|---|------------|--------------|---|---|
|  | Координаты, м  |   | Радиус<br>, м | Координаты, м   |            | Радиус,<br>м |   |   |
|  | X  | Y | R             | X   | Y          | R            |   |   |
| 1  | 2  | 3 | 4             | 5   | 6          | 7            | 8   | 9   |
| н5270  | —  | — | —             | 405985.99   | 2196827.41 | —            | Метод<br>спутниковых<br>геодезических<br>измерений<br>(определений) | $M_t = 0,1$ м   |
| н5280  | —  | — | —             | 405985.44   | 2196835.76 | —            | Метод<br>спутниковых<br>геодезических<br>измерений<br>(определений) | $M_t = 0,1$ м   |
| н5290  | —  | — | —             | 405978.34   | 2196835.33 | —            | Метод<br>спутниковых<br>геодезических<br>измерений<br>(определений) | $M_t = 0,1$ м   |
| н5300  | —  | — | —             | 405978.82   | 2196826.84 | —            | Метод<br>спутниковых<br>геодезических<br>измерений<br>(определений) | $M_t = 0,1$ м   |
| н5270  | —  | — | —             | 405985.99   | 2196827.41 | —            | Метод<br>спутниковых<br>геодезических<br>измерений<br>(определений) | $M_t = 0,1$ м   |

**2. Сведения о характеристиках объекта недвижимости с кадастровым номером 31:19:1304003:82**

| № п/п | Наименование характеристики                                   | Значение характеристики |
|-------|---|-------------------------|
| 1     | 2   | 3                       |
| 1     | Вид объекта недвижимости                                      | здание                  |
| 2     | Ранее присвоенный государственный учетный номер (инвентарный) | —                       |

| 1    | 2   | 3  |
|------|---|--|
|      | здания, сооружения, объекта незавершенного строительства  |  |
| 3    | Кадастровый номер земельного участка (земельных участков), в границах которого (которых) расположены здание, сооружение, объект незавершенного строительства                                      | 31:19:1304003:38   |
| 4    | Уникальный учетный номер кадастрового квартала, в границах которого расположены здание, сооружение, объект незавершенного строительства   | 31:19:1304004  |
| 5.   | Адрес здания, сооружения, объекта незавершенного строительства  | —  |
| 5.1. | Сведения о местоположении здания, сооружения, объекта незавершенного строительства (при отсутствии адреса) в структурированном в соответствии с федеральной информационной адресной системой виде | Россия, Белгородская обл., Новооскольский район, с. Беломестное, ул. Садовая, дом 52 |
| 5.2. | Дополнительные сведения о местоположении  | —  |
| 6    | Иные сведения   | —  |

**3. Пояснения к сведениям об объекте недвижимости с кадастровым номером 31:19:1304003:82 :**

1.

**Сведения о зданиях, сооружениях, объектах незавершенного строительства, необходимые для исправления реестровых ошибок в сведениях об описании их местоположения**

**1. Сведения о характерных точках контура \_\_\_\_\_ здание \_\_\_\_\_ с кадастровым номером 31:19:1304004:103**

вид объекта недвижимости (здание, сооружение, объект незавершенного строительства)

**Система координат МСК-31**

**Зона № 2**

| Обозначение характерных точек контура | Содержатся в Едином государственном реестре недвижимости |   |           | Определены в ходе выполнения комплексных кадастровых работ |            |           | Метод определения координат                             | Формулы, примененные для расчета средней квадратической погрешности определения координат характерных точек границ (M <sub>t</sub> ), с подставленными в такие формулы значениями и итоговые (вычисленные) значения M <sub>t</sub> , м |
|---------------------------------------|--|---|-----------|--|------------|-----------|---|--|
|                                       | Координаты, м  |   | Радиус, м | Координаты, м  |            | Радиус, м |   |  |
|                                       | X  | Y | R         | X  | Y          | R         |   |  |
| 1                                     | 2  | 3 | 4         | 5  | 6          | 7         | 8   | 9  |
| н5930                                 | —  | — | —         | 405682.63  | 2196871.49 | —         | Метод спутниковых геодезических измерений (определений) | M <sub>t</sub> = 0,1 м   |
| н5940                                 | —  | — | —         | 405684.78  | 2196880.19 | —         | Метод спутниковых геодезических измерений (определений) | M <sub>t</sub> = 0,1 м   |

|       |   |   |   |           |                |   |   |            |
|-------|---|---|---|-----------|----------------|---|---|------------|
| н5950 | — | — | — | 405676.33 | 2196882.<br>28 | — | Метод спутниковых геодезических измерений (определений) | Mt = 0,1 м |
| н5960 | — | — | — | 405675.97 | 2196880.<br>82 | — | Метод спутниковых геодезических измерений (определений) | Mt = 0,1 м |
| н5970 | — | — | — | 405674.41 | 2196881.<br>21 | — | Метод спутниковых геодезических измерений (определений) | Mt = 0,1 м |
| н5980 | — | — | — | 405673.82 | 2196878.<br>83 | — | Метод спутниковых геодезических измерений (определений) | Mt = 0,1 м |
| н6850 | — | — | — | 405675.38 | 2196878.<br>44 | — | Метод спутниковых геодезических измерений (определений) | Mt = 0,1 м |
| н6860 | — | — | — | 405674.18 | 2196873.<br>58 | — | Метод спутниковых геодезических измерений (определений) | Mt = 0,1 м |
| н5930 | — | — | — | 405682.63 | 2196871.<br>49 | — | Метод спутниковых геодезических измерений (определений) | Mt = 0,1 м |

**2. Иные сведения об объекте недвижимости с кадастровым номером 31:19:1304004:103**

1. —

**3. Пояснения к сведениям об объекте недвижимости с кадастровым номером 31:19:1304004:103**

1.

**1. Сведения о характерных точках контура \_\_\_\_\_ здание \_\_\_\_\_ с кадастровым номером 31:19:1304004:108**

вид объекта недвижимости (здание, сооружение, объект незавершенного строительства)

| Система координат МСК-31                       |  |   |              |  |                |              | Зона № 2   |  |
|--|--|---|--------------|--|----------------|--------------|--|--|
| Обозначение<br>характерных<br>точек<br>контура | Содержатся в Едином<br>государственном реестре<br>недвижимости |   |              | Определены в ходе<br>выполнения комплексных<br>кадастровых работ |                |              | Метод определения<br>координат                                   | Формулы, примененные для расчета средней<br>квадратической погрешности определения<br>координат характерных точек границ ( $M_t$ ), с<br>подставленными в такие формулы<br>значениями и итоговые (вычисленные)<br>значения $M_t$ , м |
|  | Координаты, м  |   | Радиус,<br>м | Координаты, м  |                | Радиус,<br>м |  |  |
|  | X  | Y | R            | X  | Y              | R            |  |  |
| 1  | 2  | 3 | 4            | 5  | 6              | 7            | 8  | 9  |
| н5890  | —  | — | —            | 405695.05  | 2196867.<br>50 | —            | Метод спутниковых<br>геодезических<br>измерений<br>(определений) | $M_t = 0,1$ м  |
| н5900  | —  | — | —            | 405697.30  | 2196876.<br>09 | —            | Метод спутниковых<br>геодезических<br>измерений<br>(определений) | $M_t = 0,1$ м  |
| н5910  | —  | — | —            | 405689.68  | 2196878.<br>08 | —            | Метод спутниковых<br>геодезических<br>измерений<br>(определений) | $M_t = 0,1$ м  |
| н5920  | —  | — | —            | 405688.65  | 2196874.<br>21 | —            | Метод спутниковых<br>геодезических<br>измерений<br>(определений) | $M_t = 0,1$ м  |
| н6930  | —  | — | —            | 405690.49  | 2196873.<br>72 | —            | Метод спутниковых<br>геодезических<br>измерений<br>(определений) | $M_t = 0,1$ м  |
| н6940  | —  | — | —            | 405689.25  | 2196869.<br>02 | —            | Метод спутниковых<br>геодезических<br>измерений<br>(определений) | $M_t = 0,1$ м  |
| н5890  | —  | — | —            | 405695.05  | 2196867.<br>50 | —            | Метод спутниковых<br>геодезических<br>измерений<br>(определений) | $M_t = 0,1$ м  |



**2. Иные сведения об объекте недвижимости с кадастровым номером 31:19:1304004:108**

1. —

**3. Пояснения к сведениям об объекте недвижимости с кадастровым номером 31:19:1304004:108**

1.

**1. Сведения о характерных точках контура \_\_\_\_\_ здание \_\_\_\_\_ с кадастровым номером 31:19:1304004:221**

вид объекта недвижимости (здание, сооружение, объект незавершенного строительства)

**Система координат МСК-31**

**Зона № 2**

| Обозначение характерных точек контура | Содержатся в Едином государственном реестре недвижимости |   |           | Определены в ходе выполнения комплексных кадастровых работ |            |           | Метод определения координат                             | Формулы, примененные для расчета средней квадратической погрешности определения координат характерных точек границ ( $M_t$ ), с подставленными в такие формулы значениями и итоговые (вычисленные) значения $M_t$ , м |
|---------------------------------------|--|---|-----------|--|------------|-----------|---|---|
|                                       | Координаты, м  |   | Радиус, м | Координаты, м  |            | Радиус, м |   |   |
|                                       | X  | Y | R         | X  | Y          | R         |   |   |
| 1                                     | 2  | 3 | 4         | 5  | 6          | 7         | 8   | 9   |
| н4830                                 | —  | — | —         | 405976.88  | 2196826.87 | —         | Метод спутниковых геодезических измерений (определений) | $M_t = 0,1$ м   |
| н4840                                 | —  | — | —         | 405976.25  | 2196836.35 | —         | Метод спутниковых геодезических измерений (определений) | $M_t = 0,1$ м   |
| н4850                                 | —  | — | —         | 405968.07  | 2196835.81 | —         | Метод спутниковых геодезических измерений (определений) | $M_t = 0,1$ м   |
| н4860                                 | —  | — | —         | 405968.70  | 2196826.33 | —         | Метод спутниковых геодезических измерений (определений) | $M_t = 0,1$ м   |
| н4830                                 | —  | — | —         | 405976.88  | 2196826.87 | —         | Метод спутниковых геодезических измерений (определений) | $M_t = 0,1$ м   |

**2. Иные сведения об объекте недвижимости с кадастровым номером 31:19:1304004:221**

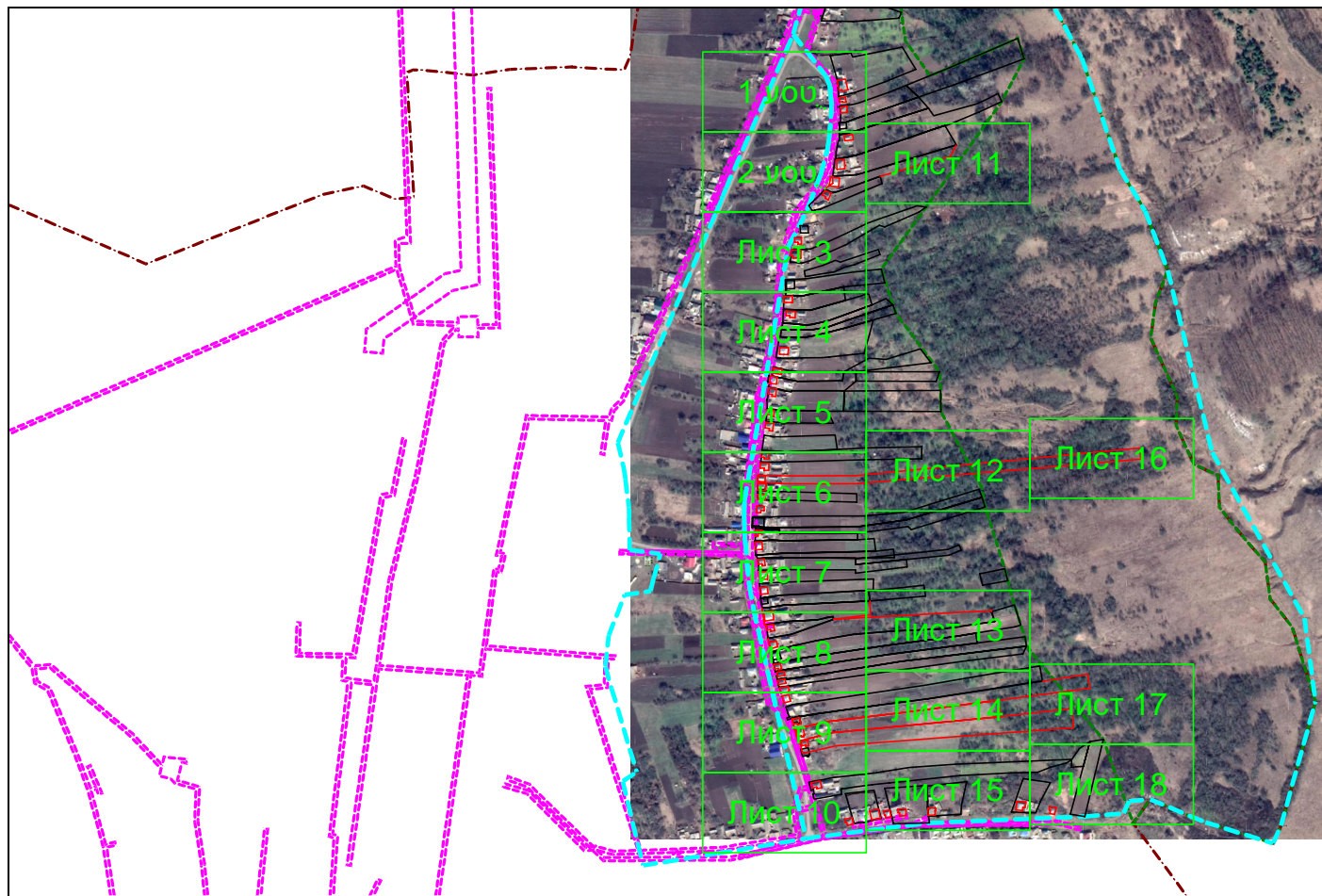
1. —

**3. Пояснения к сведениям об объекте недвижимости с кадастровым номером 31:19:1304004:221**

1.

# Схема границ земельных участков

## Основной лист



Масштаб 1: 8487

### Условные обозначения:



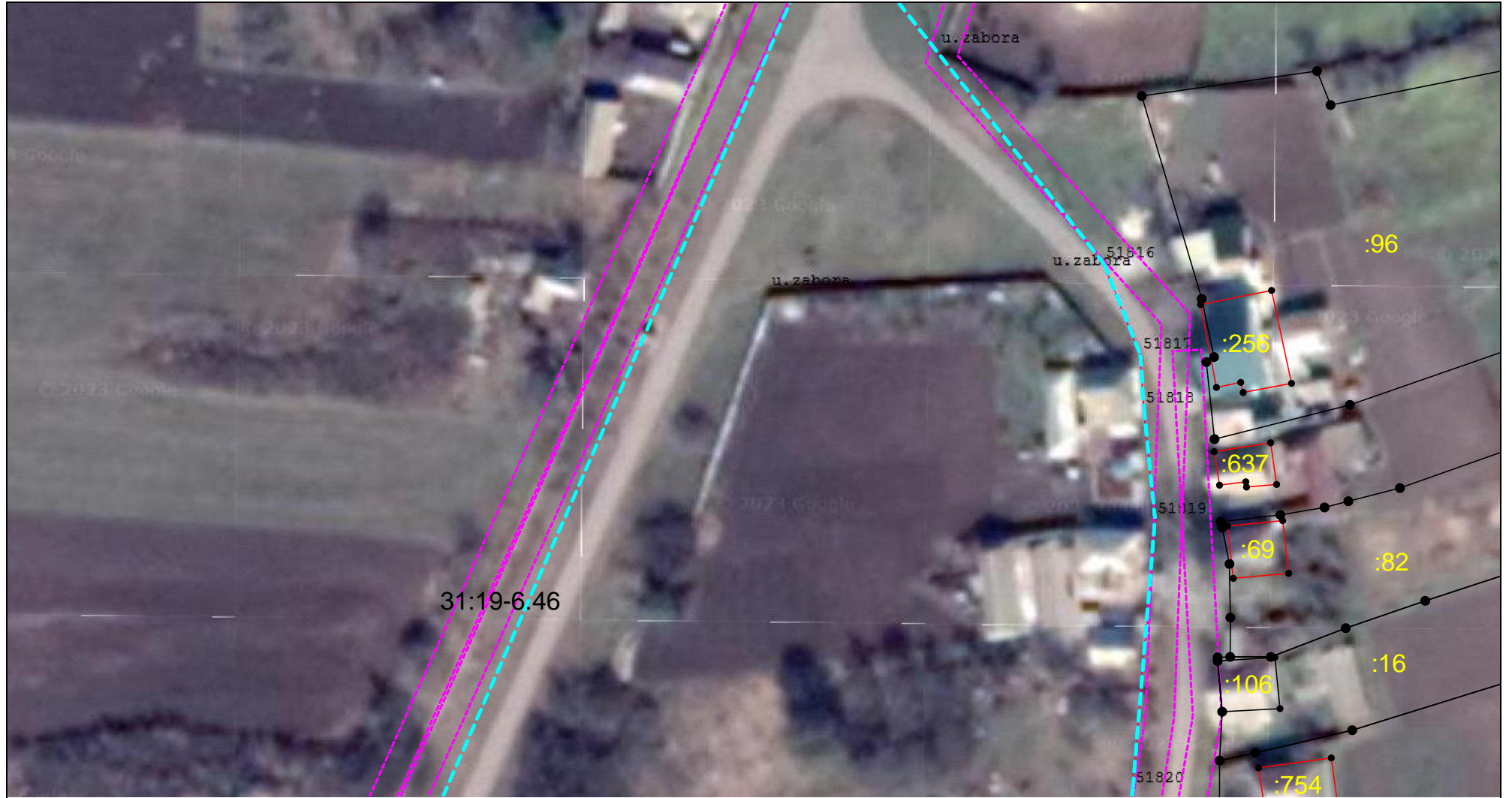
– область выносного листа,

23

– номер выносного листа.

Остальные обозначения приведены на отдельной странице в конце раздела.

Выносной лист №1



Масштаб 1:800

Условные обозначения приведены на отдельной странице в конце раздела.

Выносной лист №2



Масштаб 1:800

Условные обозначения приведены на отдельной странице в конце раздела.

Выносной лист №3



Масштаб 1:800

Условные обозначения приведены на отдельной странице в конце раздела.

Выносной лист №4



Масштаб 1:800

Условные обозначения приведены на отдельной странице в конце раздела.

Выносной лист №5



Масштаб 1:800

Условные обозначения приведены на отдельной странице в конце раздела.



Выносной лист №6



Масштаб 1:800

Условные обозначения приведены на отдельной странице в конце раздела.

Выносной лист №7



Масштаб 1:800

Условные обозначения приведены на отдельной странице в конце раздела.

Выносной лист №8



Масштаб 1:800

Условные обозначения приведены на отдельной странице в конце раздела.

Выносной лист №9



31:19:1304003

Масштаб 1:800

Условные обозначения приведены на отдельной странице в конце раздела.

Выносной лист №10



Масштаб 1:800

Условные обозначения приведены на отдельной странице в конце раздела.

Выносной лист №11



Масштаб 1:800

Условные обозначения приведены на отдельной странице в конце раздела.

Выносной лист №12



Масштаб 1:800

Условные обозначения приведены на отдельной странице в конце раздела.

Выносной лист №13



Масштаб 1:800

Условные обозначения приведены на отдельной странице в конце раздела.



Выносной лист №14



Масштаб 1:800

Условные обозначения приведены на отдельной странице в конце раздела.

Выносной лист №15



Масштаб 1:800

Условные обозначения приведены на отдельной странице в конце раздела.

**Выносной лист №16**



**Масштаб 1:800**

Условные обозначения приведены на отдельной странице в конце раздела.

Выносной лист №17



Масштаб 1:800

Условные обозначения приведены на отдельной странице в конце раздела.











Выносной лист №18



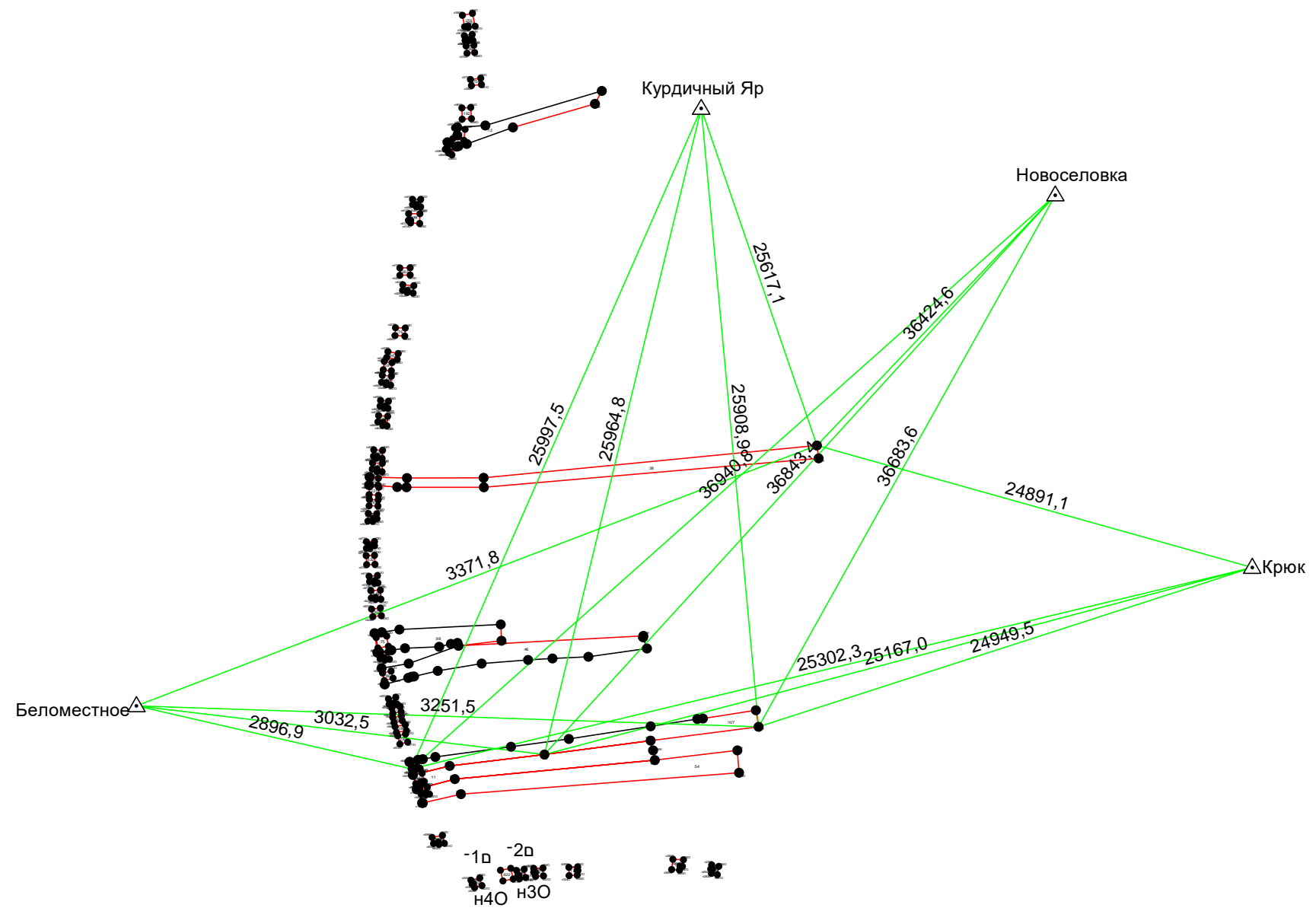
Масштаб 1:800

Условные обозначения приведены на отдельной странице в конце раздела.

### Условные обозначения:

















- |   |   |
|---|---|
|  | – существующая часть границы земельного участка,  |
|  | – вновь образованная или уточненная часть границы земельного участка,   |
|  | – характерная точка границы земельного участка,   |
|  | – часть контура здания, сооружения, объекта незавершенного строительства, образованного проекцией существующего наземного конструктивного элемента здания, сооружения, объекта незавершенного строительства,        |
|  | – часть контура здания, сооружения, объекта незавершенного строительства, образованного проекцией вновь образованного наземного конструктивного элемента здания, сооружения, объекта незавершенного строительства,  |
|  | – часть контура здания, сооружения, объекта незавершенного строительства, образованного проекцией существующего надземного конструктивного элемента здания, сооружения, объекта незавершенного строительства,       |
|  | – часть контура здания, сооружения, объекта незавершенного строительства, образованного проекцией вновь образованного надземного конструктивного элемента здания, сооружения, объекта незавершенного строительства, |
|  | – часть контура здания, сооружения, объекта незавершенного строительства, образованного проекцией существующего подземного конструктивного элемента здания, сооружения, объекта незавершенного строительства,       |
|  | – часть контура здания, сооружения, объекта незавершенного строительства, образованного проекцией вновь образованного подземного конструктивного элемента здания, сооружения, объекта незавершенного строительства, |
|  | – характерная точка контура здания,   |

# Схема геодезических построений



Условные обозначения приведены на отдельной странице в конце раздела.

**Условные обозначения:**

|   |   |   |   |
|---|---|---|---|
|  | – существующая часть границы земельного участка,  |  | – вновь образованная или уточненная часть границы земельного участка,   |
|  | – характерная точка границы земельного участка,   |  | – характерная точка контура здания,   |
|  | – часть контура здания, сооружения, объекта незавершенного строительства, образованного проекцией существующего наземного конструктивного элемента здания, сооружения, объекта незавершенного строительства,  |  | – часть контура здания, сооружения, объекта незавершенного строительства, образованного проекцией вновь образованного наземного конструктивного элемента здания, сооружения, объекта незавершенного строительства,  |
|  | – часть контура здания, сооружения, объекта незавершенного строительства, образованного проекцией существующего надземного конструктивного элемента здания, сооружения, объекта незавершенного строительства, |  | – часть контура здания, сооружения, объекта незавершенного строительства, образованного проекцией вновь образованного надземного конструктивного элемента здания, сооружения, объекта незавершенного строительства, |
|  | – часть контура здания, сооружения, объекта незавершенного строительства, образованного проекцией существующего подземного конструктивного элемента здания, сооружения, объекта незавершенного строительства, |  | – часть контура здания, сооружения, объекта незавершенного строительства, образованного проекцией вновь образованного подземного конструктивного элемента здания, сооружения, объекта незавершенного строительства, |
|  | – пункт государственной геодезической сети,   |  | – пункт опорной межевой сети,   |
|  | – направления геодезических построений при создании съемочного обоснования,   |  | – направления геодезических построений при определении координат характерных точек границ земельного участка,   |
|  | контур здания, сооружения, объекта незавершенного строительства, размеры которого не могут быть переданы в масштабе графической части   |  | контур сооружения, объекта незавершенного строительства, представляющий собой окружность, размеры которой не могут быть переданы в масштабе графической части   |