

Заключение согласительной комиссии
о результатах рассмотрения возражений заинтересованных лиц относительно
местоположения границ земельных участков, установленных при выполнении
комплексных кадастровых работ в границах кадастровых кварталов
с учетными номерами 31:19:1104008, 31:19:1104007, 31:19:1104010, 31:19:1104011,
31:19:1103004, 31:19:1103005, 31:19:1103006, 31:19:1103008, 31:19:1103010,
31:19:1103011 в соответствии с муниципальным контрактом
от «06» мая 2022 г. № 03/05

«24» августа 2022 г.

№ 2

Настоящее заключение составлено согласительной комиссией, образованной распоряжением администрации Новооскольского городского округа от 04 апреля 2022 года № 403-р «О создании согласительной комиссии» (в редакции распоряжений от 24 июня 2022 года № 746-р и от 04 августа 2022 года № 935-р) в составе ее членов:

1. Прибылых Ирина Викторовна – заместитель главы администрации Новооскольского городского округа по имущественным и земельным отношениям – председатель Согласительной комиссии;
2. Стругалевич Людмила Николаевна - начальник отдела земельных ресурсов управления имущественных и земельных отношений администрации Новооскольского городского округа – заместитель председателя Согласительной комиссии;
3. Саенко Светлана Николаевна – главный специалист отдела земельных ресурсов управления имущественных и земельных отношений администрации Новооскольского городского округа, секретарь Согласительной комиссии;
4. Морозов Николай Иванович - член Ассоциации СРО «ОПКД» (по согласованию);
5. Семидоцкий Андрей Валентинович - начальник отдела архитектуры и городской среды управления архитектуры и градостроительства администрации Новооскольского городского округа;
6. Сурушкин Юрий Сергеевич - начальник отдела территориального планирования и ведения ИСОГД управления архитектуры и градостроительства администрации Новооскольского городского округа
7. Тарасова Елена Владимировна - начальник межмуниципального Новооскольского отдела Управления Росреестра по Белгородской области (по согласованию)

В ходе выполнения в соответствии с муниципальным контрактом от «06» мая 2022 г. № 03/05 комплексных кадастровых работ в границах кадастровых кварталов с учетными номерами 31:19:1104008, 31:19:1104007, 31:19:1104010, 31:19:1104011, 31:19:1103004, 31:19:1103005, 31:19:1103006, 31:19:1103008, 31:19:1103010, 31:19:1103011, расположенных на территории Новооскольского городского округа, в сроки, установленные Федеральным законом от 24 июля 2007 № 221-ФЗ «О кадастровой деятельности», поступили письменные возражения Бойцовой Валентины Андреевны относительно площади земельного участка с кадастровым номером 31:19:1104008:11, расположенного по адресу:

Белгородская область, г. Новый Оскол, ул. Калинина, 24, Лохвицкой Евдокии Григорьевны, относительно площади земельного участка с кадастровым номером 31:19:1104008:15, расположенного по адресу: Белгородская область, г. Новый Оскол, пер. Советский, 5, Ельчищевой Татьяны Николаевны, относительно площади земельного участка с кадастровым номером 31:19:1103006:46, расположенного по адресу: Белгородская область, г. Новый Оскол, ул. Тельмана, 68, Ельчищевой Татьяны Николаевны на отсутствие в карта-плане территории принадлежащего ей на праве собственности земельного участка с кадастровым номером 31:19:1103006:106.

Возражения Бойцовой Валентины Андреевны, Лохвицкой Евдокии Григорьевны, Ельчищевой Татьяны Николаевны признать обоснованными. Исполнитель комплексных кадастровых работ внес изменения в проект карты-плана территории кадастрового квартала с учетным номером 31:19:1104008 в отношении земельных участков с кадастровыми номерами 31:19:1104008:11 и 31:19:1104008:15, в проект карты-плана территории кадастрового квартала с учетным номером 31:19:1103006 в отношении земельных участков с кадастровыми номерами 31:19:1103006:46 и 31:19:1103006:106. Заявители удовлетворены. Возражения сняты.

В ходе проведения второго заседания согласительной комиссии поступили устные возражения относительно местоположения границ земельных участков от Васильченко Алексея Ивановича по земельному участку с кадастровым номером 31:19:1103008:63 по адресу: г. Новый Оскол, ул. Луговая, 43, у которого имеется решение Новооскольского районного суда от 17 апреля 1995 года по спорной границе земельного участка, которое не устраивает заявителя, со стороны земельного участка, границы которого внесены в ЕРГН.

Председатель согласительной комиссии: Прибылых И.В.
(Ф.И.О.)


(подпись)


Заместитель председателя
согласительной комиссии:

Стругалевич Л.Н.
(Ф.И.О.)


(подпись)

Секретарь согласительной комиссии:

Саенко С.Н.
(Ф.И.О.)



(подпись)

Члены согласительной комиссии:


Морозов Н.И.
(Ф.И.О.)


(подпись)

Семидоцкий А.В.
(Ф.И.О.)


(подпись)

Сурушкин Ю.С.
(Ф.И.О.)


(подпись)

Тарасова Е.В.
(Ф.И.О.)


(подпись)