

КАРТА-ПЛАН ТЕРРИТОРИИ

Пояснительная записка

1. Сведения о территории выполнения комплексных кадастровых работ:

Российская Федерация, Белгородская область, Новооскольский городской округ, с.Песчанка, кадастровый квартал 31:19:1207002

(наименование субъекта Российской Федерации, муниципального образования, населенного пункта, уникальные учетные номера кадастровых кварталов, иные сведения, позволяющие определить местоположение территории, на которой выполняются комплексные кадастровые работы, например, наименование садоводческого или огороднического некоммерческого товарищества, гаражного кооператива, элемента планировочной структуры)

2. Основания выполнения комплексных кадастровых работ:

Наименование, дата и номер документа, на основании которого выполняются комплексные кадастровые работы:

Муниципальный контракт, № 08265000009240001060010, от 29 февраля 2024 г..

3. Дата подготовки карты-плана территории: 24 мая 2024 г.

4. Сведения о заказчике(ах) комплексных кадастровых работ:

В отношении юридического лица, органа местного самоуправления муниципального района, муниципального округа или городского округа либо уполномоченного исполнительного органа государственной власти субъекта Российской Федерации:

полное или сокращенное (в случае, если имеется) наименование: Муниципальное учреждение Администрация Новооскольского городского округа

основной государственный регистрационный номер: 1183123034500

идентификационный номер налогоплательщика: 3114011379

В отношении физического лица или представителя физических или юридических лиц:

фамилия, имя, отчество (последнее - при наличии): —

страховой номер индивидуального лицевого счета в системе обязательного пенсионного страхования Российской Федерации (СНИЛС) —

Наименование и реквизиты документа, подтверждающие полномочия представителя заказчика(ов) комплексных кадастровых работ: —

Адрес электронной почты (для направления уведомления о результатах внесения сведений в Единый государственный реестр недвижимости): —

5. Сведения об исполнителе комплексных кадастровых работ:

Полное или сокращенное (в случае, если имеется) наименование и адрес юридического лица, с которым заключен государственный или муниципальный контракт либо договор подряда на выполнение комплексных кадастровых работ:

ООО "Белгородземпроект", адрес: 308000, Белгородская обл, Белгород г, Славы пр-кт, 110 ДОМ

Фамилия, имя, отчество кадастрового инженера (последнее - при наличии): *Морозов Николай Иванович*

и основной государственный регистрационный номер кадастрового инженера индивидуального предпринимателя (ОГРНИП): *-*

Страховой номер индивидуального лицевого счета в системе обязательного пенсионного страхования Российской Федерации (СНИЛС) кадастрового инженера: *053-110-862-09*

Уникальный реестровый номер кадастрового инженера в реестре саморегулируемой организации кадастровых инженеров и дата внесения сведений о физическом лице в такой реестр: *1750, 10 июня 2016 г.*

Полное или (в случае, если имеется) сокращенное наименование саморегулируемой организации кадастровых инженеров, членом которой является кадастровый инженер: *Ассоциация СРО "ОПКД"*

Контактный телефон: *(4722)32-43-46*

Почтовый адрес и адрес электронной почты, по которым осуществляется связь с кадастровым инженером: *308015, г. Белгород, пр-кт Славы, д.110, Belgorodzem@mail.ru*

6. Перечень документов, использованных при подготовке карты-плана территории:

№ п/п	Реквизиты документа				
	Вид	Дата	Номер	Наименование	Иные сведения
1	2	3	4	5	6
1	Кадастровый план территории, выдан: ФГИС ЕГРН	25 февраля 2024 г.	****_***/****_*****	кадастровый план территории	—
2	Документы градостроительного зонирования (Правила землепользования и застройки), выдан: Администрация Новооскольского городского округа Отдел территориального планирования и ведения ИСОГД	11 января 2024 г.	47-5-2-373и	выписка из ИСОГД	—

7. Пояснения к карте-плану территории:

Сведения об уточняемых земельных участках

В рамках исполнения муниципального контракта от «29» февраля 2024 г. 08265000009240001060010 были проанализированы сведения ЕГРН, сведения картографических материалов, материалы геодезических измерений. В результате чего было установлено, что в ЕГРН учтены сведения о 15 земельных участках, границы которых не установлены в соответствии с требованиями действующего законодательства.

Согласно сведениям из информационной системы обеспечения градостроительной деятельности от 11.01.2024 г. № 47-5-2-373и, земельные участки попадают в территориальную зону Ж-1 «Зона застройки индивидуальными жилыми домами и малоэтажными жилыми домами блокированной застройки», минимальный размер земельного участка-400 кв.м. максимальный 5000 кв.м..

По результатам проведения ККР площадь земельных участков с кадастровым номером 31:19:1207002:56, 31:19:1207002:5, 31:19:1207002:32, 31:19:1207002:22 уменьшилась на величину более 10 % от площади, указанной в сведениях в ЕГРН. Необходимо согласие собственника земельного участка. В уточняемом кадастровом квартале чересполосица отсутствует.

Сведения об исправляемых земельных участках

Земельные участки с кадастровыми номерами: 31:19:1207002:45, 31:19:1207002:18, 31:19:1207002:59, 31:19:1205008:3 был внесен в ЕГРН в местной системе координат. В рамках выполнения комплексных кадастровых работ данные земельные участки преобразованы в МСК-31.

Согласно сведениям из информационной системы обеспечения градостроительной деятельности от 11.01.2024 г. № 47-5-2-373и, земельные участки попадают в территориальную зону Ж-1 «Зона застройки индивидуальными жилыми домами и малоэтажными жилыми домами блокированной застройки», минимальный размер земельного участка-400 кв.м. максимальный 5000 кв.м..

Сведения об уточняемых земельных участках, необходимые для исправления реестровых ошибок в сведениях о местоположении их границ

В результате выполнения комплексных кадастровых работ было выявлено, что при межевании земельных участков с кадастровыми номерами: 31:19:1207002:63, 31:19:1207002:77, 31:19:1207002:37, 31:19:1207002:38, 31:19:1207002:25, 31:19:1207002:83, 31:19:1207002:72, 31:19:1207002:73, 31:19:1207002:88, 31:19:1207003:98, 31:19:1207003:100 кадастровым инженером была допущена ошибка в определении местоположения границ земельных участков - фактическое местоположение границ земельных участков не совпадает с границами земельных участков, включенных в ЕГРН. Данные земельные участки по координатам расположены западнее их местоположения на местности.

Реестровые ошибки, в основном, возможно произошли при определении координат поворотных точек границ земельных участков относительно пунктов ГГС с определением допустимых невязок проложения теодолитных ходов, сохранности пунктов ОМС и калибровки геодезической спутниковой аппаратуры при наблюдении пунктов ГГС с использованием геодезических базовых станций.

Исправление реестровой ошибки в вышеперечисленных земельных участках позволило привести границы в соответствии с их фактическим местоположением.

Описание местоположения здания, сооружения, объекта незавершенного строительства на земельном участке

В результате кадастровых работ было установлено, что в ЕГРН учтены сведения о 56 объектах капитального строительства, границы которых не установлены в соответствии с требованиями действующего законодательства.

В процессе работ были выявлены расхождения в сведениях об объектах капитального строительства, содержащихся в ЕГРН (неверный кадастровый квартал) и фактическим расположением ОКСов.

Объекты недвижимости отображены контуром здания с учетом проекции всех контуров на земельный участок как наземного контура.

Сведения о пунктах геодезической сети и средствах измерений

1. Сведения о пунктах геодезической сети:

№ п/п	Вид геодезической сети	Название пункта геодезической сети и тип знака	Система координат пункта геодезической сети	Координаты пункта, м		Дата обследования —		
						Сведения о состоянии		
				X	Y	наружного знака пункта	центра пункта	марки центра пункта
1	2	3	4	5	6	7	8	9
—	—	—	—	—	—	—	—	—

2. Сведения об использованных средствах измерений:

№ п/п	Наименование и обозначение типа средства измерений - прибора (инструмента, аппаратуры)	Заводской или серийный номер средства измерений	Реквизиты свидетельства о поверке прибора (инструмента, аппаратуры) и (или) срок действия поверки
1	2	3	4
—	—	—	—

Сведения об уточняемых земельных участках

1. Сведения о характерных точках границ уточняемого земельного участка с кадастровым номером 31:19:1207002:22 :
 Система координат — Зона № —

Обозначение характерных точек границ	Координаты, м				Метод определения координат	Формулы, примененные для расчета средней квадратической погрешности определения координат характерных точек границ (Mt), с подставленными в такие формулы значениями и итоговые (вычисленные) значения Mt, м	Описание закрепления точки
	содержатся в Едином государственном реестре недвижимости		определены в результате выполнения комплексных кадастровых работ				
	X	Y	X	Y			
1	2	3	4	5	6	7	8
н29У	—	—	407 022,91	2 202 290,20	Метод спутниковых геодезических измерений (определений)	$\sqrt{(0,07^2 + 0,07^2)} = 0,10$	—
н30У	—	—	407 028,44	2 202 296,31			
н31У	—	—	407 048,52	2 202 323,31			
н32У	—	—	407 062,24	2 202 342,15			
н33У	—	—	407 051,80	2 202 350,45			
н34У	—	—	407 042,89	2 202 337,48			
н35У	—	—	407 044,75	2 202 336,01			
н36У	—	—	407 043,43	2 202 334,11			
н37У	—	—	407 041,42	2 202 335,64			
н38У	—	—	407 039,56	2 202 333,19			
н39У	—	—	407 038,83	2 202 333,62			

1	2	3	4	5	6	7	8
н40У	—	—	407 037,12	2 202 331,09	Метод спутниковых геодезических измерений (определений)	$\sqrt{(0,07^2 + 0,07^2)} = 0,10$	—
н41У	—	—	407 035,56	2 202 332,16			
н42У	—	—	407 023,62	2 202 314,77			
н43У	—	—	407 018,19	2 202 305,54			
н44У	—	—	407 013,22	2 202 299,56			
н45У	—	—	407 012,53	2 202 298,70			
н29У	—	—	407 022,91	2 202 290,20			

2. Сведения о частях границ уточняемого земельного участка с кадастровым номером 31:19:1207002:22 :

Обозначение части границ		Горизонтальное проложение (S), м	Описание прохождения части границ	Сведения о согласовании местоположения границ (согласовано/спорное)
от т.	до т.			
1	2	3	4	5
н29У	н30У	8,24	—	согласовано
н30У	н31У	33,65		
н31У	н32У	23,31		
н32У	н33У	13,34		
н33У	н34У	15,74		
н34У	н35У	2,37		
н35У	н36У	2,31		
н36У	н37У	2,53		
н37У	н38У	3,08		
н38У	н39У	0,85		
н39У	н40У	3,05		
н40У	н41У	1,89		
н41У	н42У	21,09		
н42У	н43У	10,71		
н43У	н44У	7,78		
н44У	н45У	1,10		

1	2	3	4	5
н45У	н29У	13,42	—	согласовано

3. Сведения о характеристиках уточняемого земельного участка с кадастровым номером 31:19:1207002:22 :

№ п/п	Наименование характеристики земельного участка	Значение характеристики
1	2	3
1.	Адрес земельного участка	—
1.1.	Сведения о местоположении земельного участка (при отсутствии адреса) в структурированном в соответствии с федеральной информационной адресной системой виде	309606, Российская Федерация, Белгородская область, Новооскольский р-н, Песчанка с, Центральная ул, д 37
1.2.	Дополнительные сведения о местоположении земельного участка	—
2.	Площадь земельного участка ± величина погрешности определения (вычисления) площади ($P \pm \Delta P$), м ²	912 ± 11,00
3.	Формула, примененная для вычисления предельной погрешности определения площади земельного участка, с подставленными значениями и итоговые (вычисленные) значения	$3,5*0,10*\sqrt{(912,00)} = 11$
4.	Площадь земельного участка согласно сведениям Единого государственного реестра недвижимости (Ркад), м ²	3 100,00
5.	Оценка расхождения Р и Ркад ($P - P_{кад}$), м ²	2 188
6.	Предельный минимальный и максимальный размеры земельного участка ($P_{мин}$ и $P_{макс}$), м ²	$P_{мин} = 400$ $P_{макс} = 5 000$
7.	Вид (виды) разрешенного использования	Для ведения личного подсобного хозяйства
7.1.	Дополнительные сведения об использовании земельного участка	—
8.	Кадастровый или иной государственный учетный номер (инвентарный) здания, сооружения, объекта незавершенного строительства, расположенного на земельном участке	31:19:1207001:340
9.	Сведения о земельных участках (землях общего пользования, территории общего пользования), посредством которых обеспечивается доступ	—
10.	Иные сведения	—

4. Пояснения к сведениям об уточняемом земельном участке с кадастровым номером 31:19:1207002:22 :

1.	—
----	---

1. Сведения о характерных точках границ уточняемого земельного участка с кадастровым номером _____					31:19:1207002:33 _____		
Система координат _____					Зона № _____		
Обозначение характерных точек границ	Координаты, м				Метод определения координат	Формулы, примененные для расчета средней квадратической погрешности определения координат характерных точек границ (Mt), с подставленными в такие формулы значениями и итоговые (вычисленные) значения Mt, м	Описание закрепления точки
	содержатся в Едином государственном реестре недвижимости		определены в результате выполнения комплексных кадастровых работ				
	X	Y	X	Y			
1	2	3	4	5	6	7	8
н57У	—	—	407 025,78	2 202 449,19	Метод спутниковых геодезических измерений (определений)	$\sqrt{(0,07^2 + 0,07^2)} = 0,10$	—
н58У	—	—	407 000,67	2 202 469,23			
н59У	—	—	406 998,55	2 202 466,59			
н60У	—	—	406 995,51	2 202 469,10			
н61У	—	—	406 983,20	2 202 453,09			
н62У	—	—	406 987,68	2 202 448,22			
н63У	—	—	406 984,12	2 202 443,53			
н64У	—	—	406 988,46	2 202 440,12			
н65У	—	—	406 989,42	2 202 441,30			
н66У	—	—	407 007,39	2 202 426,12			
н57У	—	—	407 025,78	2 202 449,19			

2. Сведения о частях границ уточняемого земельного участка с кадастровым номером 31:19:1207002:33 :

Обозначение части границ		Горизонтальное проложение (S), м	Описание прохождения части границ	Сведения о согласовании местоположения границ (согласовано/спорное)
от т.	до т.			
1	2	3	4	5
н57У	н58У	32,13	—	согласовано
н58У	н59У	3,39		
н59У	н60У	3,94		
н60У	н61У	20,20		
н61У	н62У	6,62		
н62У	н63У	5,89		
н63У	н64У	5,52		
н64У	н65У	1,52		
н65У	н66У	23,52		
н66У	н57У	29,50		

3. Сведения о характеристиках уточняемого земельного участка с кадастровым номером 31:19:1207002:33 :

№ п/п	Наименование характеристики земельного участка	Значение характеристики
1	2	3
1.	Адрес земельного участка	—
1.1.	Сведения о местоположении земельного участка (при отсутствии адреса) в структурированном в соответствии с федеральной информационной адресной системой виде	309606, Российская Федерация, Белгородская область, Новооскольский р-н, Песчанка с
1.2.	Дополнительные сведения о местоположении земельного участка	—
2.	Площадь земельного участка ± величина погрешности определения (вычисления) площади ($P \pm \Delta P$), м ²	1 007 ± 11,00
3.	Формула, примененная для вычисления предельной погрешности определения площади земельного участка, с подставленными значениями и итоговые (вычисленные) значения	$3,5 * 0,10 * \sqrt{(1\ 007,00)} = 11$
4.	Площадь земельного участка согласно сведениям Единого государственного реестра недвижимости (Ркад), м ²	800,00
5.	Оценка расхождения Р и Ркад ($P - P_{кад}$), м ²	207
6.	Предельный минимальный и максимальный размеры земельного участка (Рмин и Рмакс), м ²	Рмин = 400 Рмакс = 5 000
7.	Вид (виды) разрешенного использования	Для ведения личного подсобного хозяйства

1	2	3
7.1.	Дополнительные сведения об использовании земельного участка	—
8.	Кадастровый или иной государственный учетный номер (инвентарный) здания, сооружения, объекта незавершенного строительства, расположенного на земельном участке	—
9.	Сведения о земельных участках (землях общего пользования, территории общего пользования), посредством которых обеспечивается доступ	—
10.	Иные сведения	—

4. Пояснения к сведениям об уточняемом земельном участке с кадастровым номером 31:19:1207002:33 :

1.	—
----	---

1. Сведения о характерных точках границ уточняемого земельного участка с кадастровым номером 31:19:1207002:40 :
Система координат — Зона № —

Обозначение характерных точек границ	Координаты, м				Метод определения координат	Формулы, примененные для расчета средней квадратической погрешности определения координат характерных точек границ (Mt), с подставленными в такие формулы значениями и итоговые (вычисленные) значения Mt, м	Описание закрепления точки
	содержатся в Едином государственном реестре недвижимости		определены в результате выполнения комплексных кадастровых работ				
	X	Y	X	Y			
1	2	3	4	5	6	7	8
н66У	—	—	407 007,39	2 202 426,12	Метод спутниковых геодезических измерений (определений)	$\sqrt{(0,07^2 + 0,07^2)} = 0,10$	—
н65У	—	—	406 989,42	2 202 441,30			
н64У	—	—	406 988,46	2 202 440,12			
н63У	—	—	406 984,12	2 202 443,53			
н83У	—	—	406 983,58	2 202 442,89			
н84У	—	—	406 977,02	2 202 447,96			

1	2	3	4	5	6	7	8
н85У	—	—	406 974,14	2 202 444,64	Метод спутниковых геодезических измерений (определений)	$\sqrt{(0,07^2 + 0,07^2)} = 0,10$	—
н86У	—	—	406 973,64	2 202 445,07			
н87У	—	—	406 968,50	2 202 438,43			
н88У	—	—	406 973,08	2 202 435,18			
н89У	—	—	406 973,32	2 202 433,24			
н90У	—	—	406 970,47	2 202 429,32			
н91У	—	—	406 968,31	2 202 430,98			
н92У	—	—	406 964,98	2 202 427,05			
н93У	—	—	406 961,15	2 202 422,53			
н94У	—	—	406 987,64	2 202 400,46			
н95У	—	—	406 988,02	2 202 400,16			
н96У	—	—	406 990,93	2 202 403,56			
н97У	—	—	406 989,94	2 202 404,40			
н98У	—	—	406 997,74	2 202 412,85			
н99У	—	—	407 003,22	2 202 420,01			
н66У	—	—	407 007,39	2 202 426,12			

2. Сведения о частях границ уточняемого земельного участка с кадастровым номером 31:19:1207002:40 :

Обозначение части границ		Горизонтальное проложение (S), м	Описание прохождения части границ	Сведения о согласовании местоположения границ (согласовано/спорное)
от т.	до т.			

1	2	3	4	5
н66У	н65У	23,52	—	согласовано
н65У	н64У	1,52		
н64У	н63У	5,52		
н63У	н83У	0,84		
н83У	н84У	8,29		
н84У	н85У	4,40		
н85У	н86У	0,66		
н86У	н87У	8,40		
н87У	н88У	5,62		
н88У	н89У	1,95		
н89У	н90У	4,85		
н90У	н91У	2,72		
н91У	н92У	5,15		
н92У	н93У	5,92		
н93У	н94У	34,48		
н94У	н95У	0,48		
н95У	н96У	4,48		
н96У	н97У	1,30		
н97У	н98У	11,50		
н98У	н99У	9,02		
н99У	н66У	7,40		

3. Сведения о характеристиках уточняемого земельного участка с кадастровым номером 31:19:1207002:40 :

№ п/п	Наименование характеристики земельного участка	Значение характеристики
1	2	3
1.	Адрес земельного участка	—
1.1.	Сведения о местоположении земельного участка (при отсутствии адреса) в структурированном в соответствии с федеральной информационной адресной системой виде	309606, Российская Федерация, Белгородская область, Новооскольский р-н, Песчанка с, Сушкова ул, д 7
1.2.	Дополнительные сведения о местоположении земельного участка	—
2.	Площадь земельного участка ± величина погрешности определения (вычисления) площади ($P \pm \Delta P$), м ²	1 128 ± 12,00

1	2	3
3.	Формула, примененная для вычисления предельной погрешности определения площади земельного участка, с подставленными значениями и итоговые (вычисленные) значения	$3,5*0,10*\sqrt{(1\ 128,00)} = 12$
4.	Площадь земельного участка согласно сведениям Единого государственного реестра недвижимости (Ркад), м ²	1 300,00
5.	Оценка расхождения Р и Ркад (Р - Ркад), м ²	172
6.	Предельный минимальный и максимальный размеры земельного участка (Рмин и Рмакс), м ²	Рмин = 400 Рмакс = 5 000
7.	Вид (виды) разрешенного использования	Для личного подсобного хозяйства
7.1.	Дополнительные сведения об использовании земельного участка	—
8.	Кадастровый или иной государственный учетный номер (инвентарный) здания, сооружения, объекта незавершенного строительства, расположенного на земельном участке	31:19:1207003:145
9.	Сведения о земельных участках (землях общего пользования, территории общего пользования), посредством которых обеспечивается доступ	—
10.	Иные сведения	—

4. Пояснения к сведениям об уточняемом земельном участке с кадастровым номером 31:19:1207002:40 :

1.	—
----	---

1. Сведения о характерных точках границ уточняемого земельного участка с кадастровым номером 31:19:1207002:41 :

Система координат — Зона № —

Обозначение характерных точек границ	Координаты, м				Метод определения координат	Формулы, примененные для расчета средней квадратической погрешности определения координат характерных точек границ (Mt), с подставленными в такие формулы значениями и итоговые (вычисленные) значения Mt, м	Описание закрепления точки
	содержатся в Едином государственном реестре недвижимости		определены в результате выполнения комплексных кадастровых работ				
	X	Y	X	Y			
1	2	3	4	5	6	7	8
н94У	—	—	406 987,64	2 202 400,46	Метод спутниковых геодезических измерений (определений)	$\sqrt{(0,07^2 + 0,07^2)} = 0,10$	—

1	2	3	4	5	6	7	8
н93У	—	—	406 961,15	2 202 422,53	Метод спутниковых геодезических измерений (определений)	$\sqrt{(0,07^2 + 0,07^2)} = 0,10$	—
н92У	—	—	406 964,98	2 202 427,05			
н100У	—	—	406 962,07	2 202 428,48			
н101У	—	—	406 956,01	2 202 420,39			
н102У	—	—	406 949,94	2 202 414,14			
н103У	—	—	406 950,27	2 202 413,04			
н104У	—	—	406 954,90	2 202 406,86			
н105У	—	—	406 964,14	2 202 394,57			
н106У	—	—	406 965,76	2 202 392,90			
н107У	—	—	406 974,69	2 202 385,19			
н108У	—	—	406 980,87	2 202 391,37			
н109У	—	—	406 986,21	2 202 398,26			
н94У	—	—	406 987,64	2 202 400,46			

2. Сведения о частях границ уточняемого земельного участка с кадастровым номером 31:19:1207002:41 :

Обозначение части границ		Горизонтальное проложение (S), м	Описание прохождения части границ	Сведения о согласовании местоположения границ (согласовано/спорное)
от т.	до т.			
1	2	3	4	5
н94У	н93У	34,48	—	согласовано
н93У	н92У	5,92		
н92У	н100У	3,24		
н100У	н101У	10,11		
н101У	н102У	8,71		

1	2	3	4	5
н102У	н103У	1,15	—	согласовано
н103У	н104У	7,72		
н104У	н105У	15,38		
н105У	н106У	2,33		
н106У	н107У	11,80		
н107У	н108У	8,74		
н108У	н109У	8,72		
н109У	н94У	2,62		

3. Сведения о характеристиках уточняемого земельного участка с кадастровым номером 31:19:1207002:41 :

№ п/п	Наименование характеристики земельного участка	Значение характеристики
1	2	3
1.	Адрес земельного участка	—
1.1.	Сведения о местоположении земельного участка (при отсутствии адреса) в структурированном в соответствии с федеральной информационной адресной системой виде	309606, Российская Федерация, Белгородская область, Новооскольский р-н, Песчанка с
1.2.	Дополнительные сведения о местоположении земельного участка	—
2.	Площадь земельного участка ± величина погрешности определения (вычисления) площади ($P \pm \Delta P$), м ²	695 ± 9,00
3.	Формула, примененная для вычисления предельной погрешности определения площади земельного участка, с подставленными значениями и итоговые (вычисленные) значения	$3,5 * 0,10 * \sqrt{(695,00)} = 9$
4.	Площадь земельного участка согласно сведениям Единого государственного реестра недвижимости (Ркад), м ²	2 000,00
5.	Оценка расхождения Р и Ркад ($P - P_{кад}$), м ²	1 305
6.	Предельный минимальный и максимальный размеры земельного участка (Рмин и Рмакс), м ²	Рмин = 400 Рмакс = 5 000
7.	Вид (виды) разрешенного использования	Для ведения личного подсобного хозяйства
7.1.	Дополнительные сведения об использовании земельного участка	—
8.	Кадастровый или иной государственный учетный номер (инвентарный) здания, сооружения, объекта незавершенного строительства, расположенного на земельном участке	—

1	2	3
9.	Сведения о земельных участках (землях общего пользования, территории общего пользования), посредством которых обеспечивается доступ	—
10.	Иные сведения	—

4. Пояснения к сведениям об уточняемом земельном участке с кадастровым номером 31:19:1207002:41 :

1.	—
----	---

1. Сведения о характерных точках границ уточняемого земельного участка с кадастровым номером 31:19:1207002:42 :

Система координат — Зона № —

Обозначение характерных точек границ	Координаты, м				Метод определения координат	Формулы, примененные для расчета средней квадратической погрешности определения координат характерных точек границ (Mt), с подставленными в такие формулы значениями и итоговые (вычисленные) значения Mt, м	Описание закрепления точки
	содержатся в Едином государственном реестре недвижимости		определены в результате выполнения комплексных кадастровых работ				
	X	Y	X	Y			
1	2	3	4	5	6	7	8
н110У	—	—	406 974,81	2 202 333,67	Метод спутниковых геодезических измерений (определений)	$\sqrt{(0,07^2 + 0,07^2)} = 0,10$	—
н111У	—	—	406 979,12	2 202 337,97			
н112У	—	—	406 983,88	2 202 340,98			
н113У	—	—	407 000,85	2 202 361,14			
н114У	—	—	407 004,43	2 202 365,72			
н115У	—	—	407 000,91	2 202 368,51			
н116У	—	—	407 011,33	2 202 384,51			
н117У	—	—	407 001,17	2 202 393,09			

1	2	3	4	5	6	7	8
н118У	—	—	406 967,25	2 202 352,35	Метод спутниковых геодезических измерений (определений)	$\sqrt{(0,07^2 + 0,07^2)} = 0,10$	—
н119У	—	—	406 961,45	2 202 347,56			
н120У	—	—	406 964,79	2 202 343,71			
н121У	—	—	406 969,70	2 202 337,89			
н110У	—	—	406 974,81	2 202 333,67			

2. Сведения о частях границ уточняемого земельного участка с кадастровым номером 31:19:1207002:42 :

Обозначение части границ		Горизонтальное проложение (S), м	Описание прохождения части границ	Сведения о согласовании местоположения границ (согласовано/спорное)
от т.	до т.			
1	2	3	4	5
н110У	н111У	6,09	—	согласовано
н111У	н112У	5,63		
н112У	н113У	26,35		
н113У	н114У	5,81		
н114У	н115У	4,49		
н115У	н116У	19,09		
н116У	н117У	13,30		
н117У	н118У	53,01		
н118У	н119У	7,52		
н119У	н120У	5,10		
н120У	н121У	7,61		
н121У	н110У	6,63		

3. Сведения о характеристиках уточняемого земельного участка с кадастровым номером 31:19:1207002:42 :

№ п/п	Наименование характеристики земельного участка	Значение характеристики
1	2	3
1	2	3

1	2	3
1.	Адрес земельного участка	—
1.1.	Сведения о местоположении земельного участка (при отсутствии адреса) в структурированном в соответствии с федеральной информационной адресной системой виде	309606, Российская Федерация, Белгородская область, Новооскольский р-н, Песчанка с
1.2.	Дополнительные сведения о местоположении земельного участка	—
2.	Площадь земельного участка ± величина погрешности определения (вычисления) площади ($P \pm \Delta P$), м ²	1 126 ± 12,00
3.	Формула, примененная для вычисления предельной погрешности определения площади земельного участка, с подставленными значениями и итоговые (вычисленные) значения	$3,5 * 0,10 * \sqrt{(1\ 126,00)} = 12$
4.	Площадь земельного участка согласно сведениям Единого государственного реестра недвижимости (Ркад), м ²	1 100,00
5.	Оценка расхождения Р и Ркад ($P - P_{кад}$), м ²	26
6.	Предельный минимальный и максимальный размеры земельного участка ($P_{мин}$ и $P_{макс}$), м ²	$P_{мин} = 400$ $P_{макс} = 5\ 000$
7.	Вид (виды) разрешенного использования	Для ведения личного подсобного хозяйства
7.1.	Дополнительные сведения об использовании земельного участка	—
8.	Кадастровый или иной государственный учетный номер (инвентарный) здания, сооружения, объекта незавершенного строительства, расположенного на земельном участке	—
9.	Сведения о земельных участках (землях общего пользования, территории общего пользования), посредством которых обеспечивается доступ	—
10.	Иные сведения	—
4. Пояснения к сведениям об уточняемом земельном участке с кадастровым номером		31:19:1207002:42 :
1.	—	—

1. Сведения о характерных точках границ уточняемого земельного участка с кадастровым номером 31:19:1207002:46 :
 Система координат — Зона № —

Обозначение характерных точек границ	Координаты, м				Метод определения координат	Формулы, примененные для расчета средней квадратической погрешности определения координат характерных точек границ (Mt), с подставленными в такие формулы значениями и итоговые (вычисленные) значения Mt, м	Описание закрепления точки
	содержатся в Едином государственном реестре недвижимости		определены в результате выполнения комплексных кадастровых работ				
	X	Y	X	Y			
1	2	3	4	5	6	7	8
н137У	—	—	407 381,48	2 202 178,14	Метод спутниковых геодезических измерений (определений)	$\sqrt{(0,07^2 + 0,07^2)} = 0,10$	—
н138У	—	—	407 376,77	2 202 192,84			
н122У	—	—	407 373,50	2 202 201,46			
н136У	—	—	407 361,47	2 202 196,82			
н135У	—	—	407 334,03	2 202 179,47			
н134У	—	—	407 323,86	2 202 172,47			
н139У	—	—	407 337,82	2 202 151,92			
н140У	—	—	407 349,32	2 202 158,56			
н141У	—	—	407 357,49	2 202 163,70			
н137У	—	—	407 381,48	2 202 178,14			

2. Сведения о частях границ уточняемого земельного участка с кадастровым номером 31:19:1207002:46 :

Обозначение части границ		Горизонтальное проложение (S), м	Описание прохождения части границ	Сведения о согласовании местоположения границ (согласовано/спорное)
от т.	до т.			
1	2	3	4	5

1	2	3	4	5
н137У	н138У	15,44	—	согласовано
н138У	н122У	9,22		
н122У	н136У	12,89		
н136У	н135У	32,46		
н135У	н134У	12,35		
н134У	н139У	24,84		
н139У	н140У	13,28		
н140У	н141У	9,65		
н141У	н137У	28,00		

3. Сведения о характеристиках уточняемого земельного участка с кадастровым номером 31:19:1207002:46 :

№ п/п	Наименование характеристики земельного участка	Значение характеристики
1	2	3
1.	Адрес земельного участка	—
1.1.	Сведения о местоположении земельного участка (при отсутствии адреса) в структурированном в соответствии с федеральной информационной адресной системой виде	309606, Российская Федерация, Белгородская область, Новооскольский р-н, Песчанка с, Набережная ул, д 5
1.2.	Дополнительные сведения о местоположении земельного участка	—
2.	Площадь земельного участка ± величина погрешности определения (вычисления) площади ($P \pm \Delta P$), м ²	1 400 ± 13,00
3.	Формула, примененная для вычисления предельной погрешности определения площади земельного участка, с подставленными значениями и итоговые (вычисленные) значения	$3,5 * 0,10 * \sqrt{(1\ 400,00)} = 13$
4.	Площадь земельного участка согласно сведениям Единого государственного реестра недвижимости (Ркад), м ²	1 400,00
5.	Оценка расхождения Р и Ркад ($P - P_{кад}$), м ²	0
6.	Предельный минимальный и максимальный размеры земельного участка (Рмин и Рмакс), м ²	Рмин = 400 Рмакс = 5 000
7.	Вид (виды) разрешенного использования	Для ведения личного подсобного хозяйства
7.1.	Дополнительные сведения об использовании земельного участка	—
8.	Кадастровый или иной государственный учетный номер (инвентарный) здания, сооружения, объекта незавершенного строительства, расположенного на земельном участке	31:19:1207001:264

1	2	3
9.	Сведения о земельных участках (землях общего пользования, территории общего пользования), посредством которых обеспечивается доступ	—
10.	Иные сведения	—

4. Пояснения к сведениям об уточняемом земельном участке с кадастровым номером 31:19:1207002:46 :

1.	—
----	---

1. Сведения о характерных точках границ уточняемого земельного участка с кадастровым номером 31:19:1207002:4 :
Система координат — Зона № —

Обозначение характерных точек границ	Координаты, м				Метод определения координат	Формулы, примененные для расчета средней квадратической погрешности определения координат характерных точек границ (Mt), с подставленными в такие формулы значениями и итоговые (вычисленные) значения Mt, м	Описание закрепления точки
	содержатся в Едином государственном реестре недвижимости		определены в результате выполнения комплексных кадастровых работ				
	X	Y	X	Y			
1	2	3	4	5	6	7	8
н1У	—	—	407 217,32	2 202 114,01	Метод спутниковых геодезических измерений (определений)	$\sqrt{(0,07^2 + 0,07^2)} = 0,10$	—
н2У	—	—	407 230,51	2 202 136,24			
н3У	—	—	407 233,78	2 202 135,83			
н4У	—	—	407 263,56	2 202 173,17			
5	—	—	407 242,35	2 202 190,46	—	—	
6	—	—	407 238,37	2 202 185,33			
7	—	—	407 237,49	2 202 182,30			
8	—	—	407 232,72	2 202 175,86			
9	—	—	407 228,33	2 202 176,83			
н10У	—	—	407 219,70	2 202 166,55	Метод спутниковых геодезических измерений (определений)	$\sqrt{(0,07^2 + 0,07^2)} = 0,10$	
н11У	—	—	407 216,27	2 202 161,68			

1	2	3	4	5	6	7	8
н12У	—	—	407 213,12	2 202 163,68	Метод спутниковых геодезических измерений (определений)	$\sqrt{(0,07^2 + 0,07^2)} = 0,10$	—
н13У	—	—	407 209,70	2 202 158,81			
н14У	—	—	407 204,91	2 202 151,98			
н15У	—	—	407 197,96	2 202 142,13			
н16У	—	—	407 190,81	2 202 132,12			
н120О	—	—	407 192,16	2 202 130,72			
н121О	—	—	407 202,17	2 202 123,84			
н1У	—	—	407 217,32	2 202 114,01			

2. Сведения о частях границ уточняемого земельного участка с кадастровым номером 31:19:1207002:4 :

Обозначение части границ		Горизонтальное проложение (S), м	Описание прохождения части границ	Сведения о согласовании местоположения границ (согласовано/спорное)
от т.	до т.			
1	2	3	4	5
н1У	н2У	25,85	—	согласовано
н2У	н3У	3,30		
н3У	н4У	47,76		
н4У	5	27,36		
5	6	6,49		
6	7	3,16		
7	8	8,01		
8	9	4,50		
9	н10У	13,42		
н10У	н11У	5,96		
н11У	н12У	3,73		
н12У	н13У	5,95		
н13У	н14У	8,34		
н14У	н15У	12,06		

1	2	3	4	5
н15У	н16У	12,30	—	согласовано
н16У	н120О	1,94		
н120О	н121О	12,15		
н121О	н1У	18,06		

3. Сведения о характеристиках уточняемого земельного участка с кадастровым номером 31:19:1207002:4 :

№ п/п	Наименование характеристики земельного участка	Значение характеристики
1	2	3
1.	Адрес земельного участка	—
1.1.	Сведения о местоположении земельного участка (при отсутствии адреса) в структурированном в соответствии с федеральной информационной адресной системой виде	309606, Российская Федерация, Белгородская область, Новооскольский р-н, Песчанка с, Центральная ул, д 13
1.2.	Дополнительные сведения о местоположении земельного участка	—
2.	Площадь земельного участка ± величина погрешности определения (вычисления) площади ($P \pm \Delta P$), м ²	2 300 ± 17,00
3.	Формула, примененная для вычисления предельной погрешности определения площади земельного участка, с подставленными значениями и итоговые (вычисленные) значения	$3,5 * 0,10 * \sqrt{(2\ 300,00)} = 17$
4.	Площадь земельного участка согласно сведениям Единого государственного реестра недвижимости (Ркад), м ²	2 300,00
5.	Оценка расхождения Р и Ркад ($P - P_{кад}$), м ²	0
6.	Предельный минимальный и максимальный размеры земельного участка (Рмин и Рмакс), м ²	Рмин = 400 Рмакс = 5 000
7.	Вид (виды) разрешенного использования	Для личного подсобного хозяйства
7.1.	Дополнительные сведения об использовании земельного участка	—
8.	Кадастровый или иной государственный учетный номер (инвентарный) здания, сооружения, объекта незавершенного строительства, расположенного на земельном участке	31:19:1207001:165
9.	Сведения о земельных участках (землях общего пользования, территории общего пользования), посредством которых обеспечивается доступ	—
10.	Иные сведения	—

4. Пояснения к сведениям об уточняемом земельном участке с кадастровым номером 31:19:1207002:4 :

1.	—					31:19:1207002:83	:	
1. Сведения о характерных точках границ уточняемого земельного участка с кадастровым номером						Зона № —		
Система координат —								
Обозначение характерных точек границ	Координаты, м				Метод определения координат	Формулы, примененные для расчета средней квадратической погрешности определения координат характерных точек границ (Mt), с подставленными в такие формулы значениями и итоговые (вычисленные) значения Mt, м	Описание закрепления точки	
	содержатся в Едином государственном реестре недвижимости		определены в результате выполнения комплексных кадастровых работ					
	X	Y	X	Y				
1	2	3	4	5	6	7	8	
н160У	—	—	406 417,98	2 202 863,25	Метод спутниковых геодезических измерений (определений)	$\sqrt{(0,07^2 + 0,07^2)} = 0,10$	—	
н188У	—	—	406 417,77	2 202 863,01				
н189У	—	—	406 422,13	2 202 855,43				
н190У	—	—	406 426,33	2 202 848,84				
н191У	—	—	406 433,94	2 202 835,75				
н192У	—	—	406 459,36	2 202 855,29				
н193У	—	—	406 456,35	2 202 859,89				
н194У	—	—	406 447,39	2 202 871,89				
н195У	—	—	406 442,23	2 202 878,77				
н162У	—	—	406 441,71	2 202 878,45				
н161У	—	—	406 430,15	2 202 871,20				

1	2	3	4	5	6	7	8
н160У	—	—	406 417,98	2 202 863,25	Метод спутниковых геодезических измерений (определений)	$\sqrt{(0,07^2 + 0,07^2)} = 0,10$	—

2. Сведения о частях границ уточняемого земельного участка с кадастровым номером 31:19:1207002:83 :

Обозначение части границ		Горизонтальное проложение (S), м	Описание прохождения части границ	Сведения о согласовании местоположения границ (согласовано/спорное)
от т.	до т.			
1	2	3	4	5
н160У	н188У	0,32	—	согласовано
н188У	н189У	8,74		
н189У	н190У	7,81		
н190У	н191У	15,14		
н191У	н192У	32,06		
н192У	н193У	5,50		
н193У	н194У	14,98		
н194У	н195У	8,60		
н195У	н162У	0,61		
н162У	н161У	13,65		
н161У	н160У	14,54		

3. Сведения о характеристиках уточняемого земельного участка с кадастровым номером 31:19:1207002:83 :

№ п/п	Наименование характеристики земельного участка	Значение характеристики
1	2	3
1.	Адрес земельного участка	—
1.1.	Сведения о местоположении земельного участка (при отсутствии адреса) в структурированном в соответствии с федеральной информационной адресной системой виде	309606, Российская Федерация, Белгородская область, Новооскольский р-н, Песчанка с, Железнодорожная ул, д 5
1.2.	Дополнительные сведения о местоположении земельного участка	—
2.	Площадь земельного участка ± величина погрешности определения (вычисления) площади ($P \pm \Delta P$), м ²	934 ± 11,00
3.	Формула, примененная для вычисления предельной погрешности определения площади земельного участка, с подставленными значениями и итоговые (вычисленные) значения	$3,5 * 0,10 * \sqrt{(934,00)} = 11$
4.	Площадь земельного участка согласно сведениям Единого государственного реестра недвижимости (Ркад), м ²	934,00

1	2	3
5.	Оценка расхождения Р и Ркад (Р - Ркад), м ²	0
6.	Предельный минимальный и максимальный размеры земельного участка (Рмин и Рмакс), м ²	Рмин = 400 Рмакс = 5 000
7.	Вид (виды) разрешенного использования	Для ведения личного подсобного хозяйства
7.1.	Дополнительные сведения об использовании земельного участка	—
8.	Кадастровый или иной государственный учетный номер (инвентарный) здания, сооружения, объекта незавершенного строительства, расположенного на земельном участке	31:19:1207002:91
9.	Сведения о земельных участках (землях общего пользования, территории общего пользования), посредством которых обеспечивается доступ	—
10.	Иные сведения	—

4. Пояснения к сведениям об уточняемом земельном участке с кадастровым номером 31:19:1207002:83 :

1.	—
----	---

1. Сведения о характерных точках границ уточняемого земельного участка с кадастровым номером 31:19:0000000:1897 :
Система координат — Зона № —

Обозначение характерных точек границ	Координаты, м				Метод определения координат	Формулы, примененные для расчета средней квадратической погрешности определения координат характерных точек границ (Mt), с подставленными в такие формулы значениями и итоговые (вычисленные) значения Mt, м	Описание закрепления точки
	содержатся в Едином государственном реестре недвижимости		определены в результате выполнения комплексных кадастровых работ				
	X	Y	X	Y			
1	2	3	4	5	6	7	8
н217У	—	—	407 306,24	2 202 278,79	Метод спутниковых геодезических измерений (определений)	$\sqrt{(0,07^2 + 0,07^2)} = 0,10$	Закрепление отсутствует
н218У	—	—	407 291,17	2 202 287,64			—
н219У	—	—	407 285,56	2 202 276,92			
н220У	—	—	407 267,53	2 202 247,87			

1	2	3	4	5	6	7	8
н221У	—	—	407 265,47	2 202 244,72	Метод спутниковых геодезических измерений (определений)	$\sqrt{(0,07^2 + 0,07^2)} = 0,10$	—
н222У	—	—	407 240,06	2 202 218,54			
н223У	—	—	407 255,54	2 202 206,72			
н224У	—	—	407 260,48	2 202 212,48			
н225У	—	—	407 281,26	2 202 239,14			
н217У	—	—	407 306,24	2 202 278,79			Закрепление отсутствует

2. Сведения о частях границ уточняемого земельного участка с кадастровым номером 31:19:0000000:1897 :

Обозначение части границ		Горизонтальное проложение (S), м	Описание прохождения части границ	Сведения о согласовании местоположения границ (согласовано/спорное)
от т.	до т.			
1	2	3	4	5
н217У	н218У	17,48	—	согласовано
н218У	н219У	12,10		
н219У	н220У	34,19		
н220У	н221У	3,76		
н221У	н222У	36,48		
н222У	н223У	19,48		
н223У	н224У	7,59		
н224У	н225У	33,80		
н225У	н217У	46,86		

3. Сведения о характеристиках уточняемого земельного участка с кадастровым номером 31:19:0000000:1897 :

№ п/п	Наименование характеристики земельного участка	Значение характеристики
1	2	3

1	2	3
1.	Адрес земельного участка	Российская Федерация, Белгородская область, Новооскольский р-н, Песчанка с, Молодежная ул, Российская Федерация, Белгородская область, Новооскольский район, с. Песчанка, ул. Молодежная, 23
1.1.	Сведения о местоположении земельного участка (при отсутствии адреса) в структурированном в соответствии с федеральной информационной адресной системой виде	—
1.2.	Дополнительные сведения о местоположении земельного участка	—
2.	Площадь земельного участка \pm величина погрешности определения (вычисления) площади ($P \pm \Delta P$), м ²	1 487 \pm 13,00
3.	Формула, примененная для вычисления предельной погрешности определения площади земельного участка, с подставленными значениями и итоговые (вычисленные) значения	$3,5*0,10*\sqrt{(1\ 487,00)} = 13$
4.	Площадь земельного участка согласно сведениям Единого государственного реестра недвижимости (Ркад), м ²	1 400,00
5.	Оценка расхождения Р и Ркад (Р - Ркад), м ²	87
6.	Предельный минимальный и максимальный размеры земельного участка (Рмин и Рмакс), м ²	Рмин = 400 Рмакс = 5 000
7.	Вид (виды) разрешенного использования	Для ведения личного подсобного хозяйства
7.1.	Дополнительные сведения об использовании земельного участка	—
8.	Кадастровый или иной государственный учетный номер (инвентарный) здания, сооружения, объекта незавершенного строительства, расположенного на земельном участке	—
9.	Сведения о земельных участках (землях общего пользования, территории общего пользования), посредством которых обеспечивается доступ	—
10.	Иные сведения	—
4. Пояснения к сведениям об уточняемом земельном участке с кадастровым номером		31:19:0000000:1897 :
1.	—	—

1. Сведения о характерных точках границ уточняемого земельного участка с кадастровым номером
31:19:0000000:1837 :

Система координат _____

Зона № _____

Обозначение характерных точек границ	Координаты, м				Метод определения координат	Формулы, примененные для расчета средней квадратической погрешности определения координат характерных точек границ (Mt), с подставленными в такие формулы значениями и итоговые (вычисленные) значения Mt, м	Описание закрепления точки
	содержатся в Едином государственном реестре недвижимости		определены в результате выполнения комплексных кадастровых работ				
	X	Y	X	Y			
1	2	3	4	5	6	7	8
н206У	—	—	407 183,66	2 202 345,68	Метод спутниковых геодезических измерений (определений)	$\sqrt{(0,07^2 + 0,07^2)} = 0,10$	—
н207О	—	—	407 180,68	2 202 347,23			
н208О	—	—	407 173,67	2 202 351,14			
н209У	—	—	407 172,04	2 202 351,46			
н210У	—	—	407 167,87	2 202 343,70			
н211У	—	—	407 157,04	2 202 336,68			
н212У	—	—	407 140,01	2 202 314,19			
н213У	—	—	407 158,14	2 202 302,31			
н214У	—	—	407 169,68	2 202 320,23			
н215У	—	—	407 175,38	2 202 329,91			
н216У	—	—	407 183,24	2 202 344,93			
н206У	—	—	407 183,66	2 202 345,68			

2. Сведения о частях границ уточняемого земельного участка с кадастровым номером 31:19:0000000:1837 :

Обозначение части границ		Горизонтальное проложение (S), м	Описание прохождения части границ	Сведения о согласовании местоположения границ (согласовано/спорное)
от т.	до т.			
1	2	3	4	5
н206У	н207О	3,36	—	согласовано
н207О	н208О	8,03		
н208О	н209У	1,66		
н209У	н210У	8,81		
н210У	н211У	12,91		
н211У	н212У	28,21		
н212У	н213У	21,68		
н213У	н214У	21,31		
н214У	н215У	11,23		
н215У	н216У	16,95		
н216У	н206У	0,86		

3. Сведения о характеристиках уточняемого земельного участка с кадастровым номером 31:19:0000000:1837 :

№ п/п	Наименование характеристики земельного участка	Значение характеристики
1	2	3
1.	Адрес земельного участка	309606, Российская Федерация, Белгородская область, Новооскольский р-н, Песчанка с, Молодежная ул, Российская Федерация, Белгородская обл., Новооскольский район, с. Песчанка, ул. Молодежная, 11
1.1.	Сведения о местоположении земельного участка (при отсутствии адреса) в структурированном в соответствии с федеральной информационной адресной системой виде	—
1.2.	Дополнительные сведения о местоположении земельного участка	—
2.	Площадь земельного участка ± величина погрешности определения (вычисления) площади ($P \pm \Delta P$), м ²	898 ± 10,00
3.	Формула, примененная для вычисления предельной погрешности определения площади земельного участка, с подставленными значениями и итоговые (вычисленные) значения	$3,5 * 0,10 * \sqrt{(898,00)} = 10$
4.	Площадь земельного участка согласно сведениям Единого государственного реестра недвижимости (Ркад), м ²	877,00
5.	Оценка расхождения Р и Ркад ($P - P_{кад}$), м ²	21

1	2	3
6.	Пределный минимальный и максимальный размеры земельного участка (Рмин и Рмакс), м ²	Рмин = 400 Рмакс = 5 000
7.	Вид (виды) разрешенного использования	для ведения личного подсобного хозяйства
7.1.	Дополнительные сведения об использовании земельного участка	—
8.	Кадастровый или иной государственный учетный номер (инвентарный) здания, сооружения, объекта незавершенного строительства, расположенного на земельном участке	—
9.	Сведения о земельных участках (землях общего пользования, территории общего пользования), посредством которых обеспечивается доступ	—
10.	Иные сведения	—

4. Пояснения к сведениям об уточняемом земельном участке с кадастровым номером 31:19:0000000:1837 :

1. —

1. Сведения о характерных точках границ уточняемого земельного участка с кадастровым номером 31:19:1207003:107 :
Система координат — Зона № —

Обозначение характерных точек границ	Координаты, м				Метод определения координат	Формулы, примененные для расчета средней квадратической погрешности определения координат характерных точек границ (Mt), с подставленными в такие формулы значениями и итоговые (вычисленные) значения Mt, м	Описание закрепления точки
	содержатся в Едином государственном реестре недвижимости		определены в результате выполнения комплексных кадастровых работ				
	X	Y	X	Y			
1	2	3	4	5	6	7	8
н244У	—	—	407 315,94	2 202 014,13	Метод спутниковых геодезических измерений (определений)	$\sqrt{(0,07^2 + 0,07^2)} = 0,10$	—
н245У	—	—	407 309,93	2 202 009,05			
н246У	—	—	407 291,71	2 201 990,77			
н247У	—	—	407 299,73	2 201 982,21			

1	2	3	4	5	6	7	8
н248У	—	—	407 310,68	2 201 970,48	Метод спутниковых геодезических измерений (определений)	$\sqrt{(0,07^2 + 0,07^2)} = 0,10$	дер. кол
н249У	—	—	407 317,71	2 201 976,97			
н250У	—	—	407 322,01	2 201 972,89			
н251У	—	—	407 321,00	2 201 970,05			
н252У	—	—	407 316,81	2 201 964,82			
н253У	—	—	407 326,03	2 201 956,56			
н254У	—	—	407 343,83	2 201 971,98			—
н255У	—	—	407 337,28	2 201 982,06			
н256У	—	—	407 340,39	2 201 984,36			
н257У	—	—	407 326,99	2 202 007,26			
н258У	—	—	407 323,30	2 202 011,34			
н259У	—	—	407 321,50	2 202 009,48			
н244У	—	—	407 315,94	2 202 014,13			

2. Сведения о частях границ уточняемого земельного участка с кадастровым номером 31:19:1207003:107 :

Обозначение части границ		Горизонтальное проложение (S), м	Описание прохождения части границ	Сведения о согласовании местоположения границ (согласовано/спорное)
от т.	до т.			
1	2	3	4	5
н244У	н245У	7,87	—	согласовано
н245У	н246У	25,81		
н246У	н247У	11,73		
н247У	н248У	16,05		
н248У	н249У	9,57		

1	2	3	4	5
н249У	н250У	5,93	—	согласовано
н250У	н251У	3,01		
н251У	н252У	6,70		
н252У	н253У	12,38		
н253У	н254У	23,55		
н254У	н255У	12,02		
н255У	н256У	3,87		
н256У	н257У	26,53		
н257У	н258У	5,50		
н258У	н259У	2,59		
н259У	н244У	7,25		

3. Сведения о характеристиках уточняемого земельного участка с кадастровым номером 31:19:1207003:107 :

№ п/п	Наименование характеристики земельного участка	Значение характеристики
1	2	3
1.	Адрес земельного участка	—
1.1.	Сведения о местоположении земельного участка (при отсутствии адреса) в структурированном в соответствии с федеральной информационной адресной системой виде	309606, Российская Федерация, Белгородская область, Новооскольский р-н, Песчанка с, Центральная ул, д 1
1.2.	Дополнительные сведения о местоположении земельного участка	—
2.	Площадь земельного участка ± величина погрешности определения (вычисления) площади ($P \pm \Delta P$), м ²	1 525 ± 14,00
3.	Формула, примененная для вычисления предельной погрешности определения площади земельного участка, с подставленными значениями и итоговые (вычисленные) значения	$3,5*0,10*\sqrt{(1\ 525,00)} = 14$
4.	Площадь земельного участка согласно сведениям Единого государственного реестра недвижимости (Ркад), м ²	3 900,00
5.	Оценка расхождения Р и Ркад ($P - P_{кад}$), м ²	2 375
6.	Предельный минимальный и максимальный размеры земельного участка (Рмин и Рмакс), м ²	Рмин = 400 Рмакс = 5 000
7.	Вид (виды) разрешенного использования	Для ведения личного подсобного хозяйства
7.1.	Дополнительные сведения об использовании земельного участка	—

1	2	3
8.	Кадастровый или иной государственный учетный номер (инвентарный) здания, сооружения, объекта незавершенного строительства, расположенного на земельном участке	31:19:1207001:344; 31:19:1207001:345
9.	Сведения о земельных участках (землях общего пользования, территории общего пользования), посредством которых обеспечивается доступ	—
10.	Иные сведения	—

4. Пояснения к сведениям об уточняемом земельном участке с кадастровым номером 31:19:1207003:107 :

1.	—
----	---

1. Сведения о характерных точках границ уточняемого земельного участка с кадастровым номером 31:19:0000000:1724 :

Система координат — Зона № —

Обозначение характерных точек границ	Координаты, м				Метод определения координат	Формулы, примененные для расчета средней квадратической погрешности определения координат характерных точек границ (Mt), с подставленными в такие формулы значениями и итоговые (вычисленные) значения Mt, м	Описание закрепления точки
	содержатся в Едином государственном реестре недвижимости		определены в результате выполнения комплексных кадастровых работ				
	X	Y	X	Y			
1	2	3	4	5	6	7	8
н226У	—	—	407 073,58	2 202 410,59	Метод спутниковых геодезических измерений (определений)	$\sqrt{(0,07^2 + 0,07^2)} = 0,10$	—
н227У	—	—	407 101,18	2 202 455,15			
н228У	—	—	407 086,43	2 202 464,97			
н177У	—	—	407 082,87	2 202 460,07			
н187У	—	—	407 061,83	2 202 430,41			
н186У	—	—	407 064,51	2 202 428,90			
н190	—	—	407 062,65	2 202 425,65			

1	2	3	4	5	6	7	8
н200	—	—	407 058,63	2 202 418,62	Метод спутниковых геодезических измерений (определений)	$\sqrt{(0,07^2 + 0,07^2)} = 0,10$	—
н183У	—	—	407 058,51	2 202 418,35			
н229У	—	—	407 064,66	2 202 414,85			
н226У	—	—	407 073,58	2 202 410,59			

2. Сведения о частях границ уточняемого земельного участка с кадастровым номером 31:19:0000000:1724 :

Обозначение части границ		Горизонтальное проложение (S), м	Описание прохождения части границ	Сведения о согласовании местоположения границ (согласовано/спорное)
от т.	до т.			
1	2	3	4	5
н226У	н227У	52,42	—	согласовано
н227У	н228У	17,72		
н228У	н177У	6,06		
н177У	н187У	36,36		
н187У	н186У	3,08		
н186У	н190	3,74		
н190	н200	8,10		
н200	н183У	0,30		
н183У	н229У	7,08		
н229У	н226У	9,89		

3. Сведения о характеристиках уточняемого земельного участка с кадастровым номером 31:19:0000000:1724 :

№ п/п	Наименование характеристики земельного участка	Значение характеристики
1	2	3
1.	Адрес земельного участка	309606, Российская Федерация, Белгородская область, Новооскольский р-н, Песчанка с, Молодежная ул, Российская Федерация, Белгородская обл., Новооскольский р-н, с. Песчанка, ул. Молодежная, 2/2
1.1.	Сведения о местоположении земельного участка (при отсутствии адреса) в структурированном в соответствии с федеральной информационной адресной системой виде	—
1.2.	Дополнительные сведения о местоположении земельного участка	—

1	2	3	4	5	6	7	8
н239У	—	—	407 091,10	2 202 388,24	Метод спутниковых геодезических измерений (определений)	$\sqrt{(0,07^2 + 0,07^2)} = 0,10$	—
н240У	—	—	407 073,40	2 202 395,77			
н241У	—	—	407 072,88	2 202 394,65			
н230У	—	—	407 070,04	2 202 396,10			
н234У	—	—	407 068,04	2 202 391,50			
н233У	—	—	407 071,95	2 202 389,96			
н232У	—	—	407 063,49	2 202 375,34			
н231У	—	—	407 053,18	2 202 360,07			
н242У	—	—	407 065,78	2 202 347,86			
н243У	—	—	407 082,81	2 202 368,23			
н239У	—	—	407 091,10	2 202 388,24			

2. Сведения о частях границ уточняемого земельного участка с кадастровым номером 31:19:1207004:5 :

Обозначение части границ		Горизонтальное проложение (S), м	Описание прохождения части границ	Сведения о согласовании местоположения границ (согласовано/спорное)
от т.	до т.			
1	2	3	4	5
н239У	н240У	19,24	—	согласовано
н240У	н241У	1,23		
н241У	н230У	3,19		
н230У	н234У	5,02		
н234У	н233У	4,20		
н233У	н232У	16,89		
н232У	н231У	18,42		
н231У	н242У	17,55		
н242У	н243У	26,55		

1	2	3	4	5
н243У	н239У	21,66	—	согласовано

3. Сведения о характеристиках уточняемого земельного участка с кадастровым номером 31:19:1207004:5 :

№ п/п	Наименование характеристики земельного участка	Значение характеристики
1	2	3
1.	Адрес земельного участка	Российская Федерация, Белгородская область, Новооскольский р-н, Песчанка с, Молодежная ул, Белгородская обл., р-н Новооскольский, с. Песчанка, ул. Молодежная, № 3
1.1.	Сведения о местоположении земельного участка (при отсутствии адреса) в структурированном в соответствии с федеральной информационной адресной системой виде	—
1.2.	Дополнительные сведения о местоположении земельного участка	—
2.	Площадь земельного участка ± величина погрешности определения (вычисления) площади ($P \pm \Delta P$), м ²	862 ± 10,00
3.	Формула, примененная для вычисления предельной погрешности определения площади земельного участка, с подставленными значениями и итоговые (вычисленные) значения	$3,5 * 0,10 * \sqrt{(862,00)} = 10$
4.	Площадь земельного участка согласно сведениям Единого государственного реестра недвижимости (Ркад), м ²	1 700,00
5.	Оценка расхождения Р и Ркад ($P - P_{кад}$), м ²	838
6.	Предельный минимальный и максимальный размеры земельного участка ($R_{мин}$ и $R_{макс}$), м ²	$R_{мин} = 400$ $R_{макс} = 5 000$
7.	Вид (виды) разрешенного использования	Для личного подсобного хозяйства
7.1.	Дополнительные сведения об использовании земельного участка	—
8.	Кадастровый или иной государственный учетный номер (инвентарный) здания, сооружения, объекта незавершенного строительства, расположенного на земельном участке	—
9.	Сведения о земельных участках (землях общего пользования, территории общего пользования), посредством которых обеспечивается доступ	—
10.	Иные сведения	—

4. Пояснения к сведениям об уточняемом земельном участке с кадастровым номером 31:19:1207004:5 :

1.	—
----	---

3. Сведения о характеристиках уточняемого земельного участка с кадастровым номером 31:19:1207003:108 :

№ п/п	Наименование характеристики земельного участка	Значение характеристики
1	2	3
1.	Адрес земельного участка	—
1.1.	Сведения о местоположении земельного участка (при отсутствии адреса) в структурированном в соответствии с федеральной информационной адресной системой виде	309606, Российская Федерация, Белгородская область, Новооскольский р-н, Песчанка с
1.2.	Дополнительные сведения о местоположении земельного участка	—
2.	Площадь земельного участка ± величина погрешности определения (вычисления) площади ($P \pm \Delta P$), м ²	880 ± 10,00
3.	Формула, примененная для вычисления предельной погрешности определения площади земельного участка, с подставленными значениями и итоговые (вычисленные) значения	$3,5 * 0,10 * \sqrt{(880,00)} = 10$
4.	Площадь земельного участка согласно сведениям Единого государственного реестра недвижимости (Ркад), м ²	1 172,00
5.	Оценка расхождения Р и Ркад ($P - P_{кад}$), м ²	292
6.	Предельный минимальный и максимальный размеры земельного участка (Рмин и Рмакс), м ²	Рмин = 400 Рмакс = 5 000
7.	Вид (виды) разрешенного использования	Для ведения личного подсобного хозяйства
7.1.	Дополнительные сведения об использовании земельного участка	—
8.	Кадастровый или иной государственный учетный номер (инвентарный) здания, сооружения, объекта незавершенного строительства, расположенного на земельном участке	—
9.	Сведения о земельных участках (землях общего пользования, территории общего пользования), посредством которых обеспечивается доступ	—
10.	Иные сведения	—

4. Пояснения к сведениям об уточняемом земельном участке с кадастровым номером 31:19:1207003:108 :

1.	—
----	---

1. Сведения о характерных точках границ уточняемого земельного участка с кадастровым номером 31:19:1207001:317 :
 Система координат — Зона № —

Обозначение характерных точек границ	Координаты, м				Метод определения координат	Формулы, примененные для расчета средней квадратической погрешности определения координат характерных точек границ (Mt), с подставленными в такие формулы значениями и итоговые (вычисленные) значения Mt, м	Описание закрепления точки
	содержатся в Едином государственном реестре недвижимости		определены в результате выполнения комплексных кадастровых работ				
	X	Y	X	Y			
1	2	3	4	5	6	7	8
н 4У	—	—	407 094,76	2 202 400,44	—	0,10	стык забора
н 3У	—	—	407 101,57	2 202 414,35			
н2У	—	—	407 116,32	2 202 434,84			
н515У	—	—	407 131,50	2 202 455,54		—	—
н516У	—	—	407 123,44	2 202 461,02			
н517У	—	—	407 121,09	2 202 458,00			
н518У	—	—	407 117,01	2 202 461,09			
н519У	—	—	407 119,17	2 202 463,92			
н520У	—	—	407 111,05	2 202 469,26			
н227У	—	—	407 101,18	2 202 455,15			
н226У	—	—	407 073,58	2 202 410,59			
н523У	—	—	407 073,01	2 202 409,69			
н524У	—	—	407 088,03	2 202 402,96			
н525У	—	—	407 094,41	2 202 399,73			
н 4У	—	—	407 094,76	2 202 400,44			

2. Сведения о частях границ уточняемого земельного участка с кадастровым номером 31:19:1207001:317 :

Обозначение части границ		Горизонтальное проложение (S), м	Описание прохождения части границ	Сведения о согласовании местоположения границ (согласовано/спорное)
от т.	до т.			
1	2	3	4	5
н 4У	н 3У	15,49	—	согласовано
н 3У	н2У	25,25		
н2У	н515У	25,67		
н515У	н516У	9,75		

1	2	3	4	5
н516У	н517У	3,83	—	согласовано
н517У	н518У	5,12		
н518У	н519У	3,56		
н519У	н520У	9,72		
н520У	н227У	17,22		
н227У	н226У	52,42		
н226У	н523У	1,07		
н523У	н524У	16,46		
н524У	н525У	7,15		
н525У	н 4У	0,79		

3. Сведения о характеристиках уточняемого земельного участка с кадастровым номером 31:19:1207001:317 :

№ п/п	Наименование характеристики земельного участка	Значение характеристики
1	2	3
1.	Адрес земельного участка	Российская Федерация, Белгородская область, Новооскольский р-н, Погромец х, Белгородская область, р-н Новооскольский, х. Погромец
1.1.	Сведения о местоположении земельного участка (при отсутствии адреса) в структурированном в соответствии с федеральной информационной адресной системой виде	—
1.2.	Дополнительные сведения о местоположении земельного участка	—
2.	Площадь земельного участка ± величина погрешности определения (вычисления) площади ($P \pm \Delta P$), м ²	1 582 ± 14,00
3.	Формула, примененная для вычисления предельной погрешности определения площади земельного участка, с подставленными значениями и итоговые (вычисленные) значения	$3,5*0,10*\sqrt{(1\ 582,00)} = 14$
4.	Площадь земельного участка согласно сведениям Единого государственного реестра недвижимости (Ркад), м ²	839,00
5.	Оценка расхождения Р и Ркад ($P - P_{кад}$), м ²	743
6.	Предельный минимальный и максимальный размеры земельного участка ($P_{мин}$ и $P_{макс}$), м ²	— —
7.	Вид (виды) разрешенного использования	для ведения личного подсобного хозяйства
7.1.	Дополнительные сведения об использовании земельного участка	—

1	2	3
8.	Кадастровый или иной государственный учетный номер (инвентарный) здания, сооружения, объекта незавершенного строительства, расположенного на земельном участке	31:19:1207001:299
9.	Сведения о земельных участках (землях общего пользования, территории общего пользования), посредством которых обеспечивается доступ	—
10.	Иные сведения	—
4. Пояснения к сведениям об уточняемом земельном участке с кадастровым номером		<u>31:19:1207001:317</u> :
1.	—	—

Сведения об образуемых земельных участках

1. Сведения о характерных точках границ образуемого земельного участка _____ :

_____ обозначение земельного участка

Система координат _____

Зона № _____

Обозначение характерных точек границ	Координаты, м		Метод определения координат	Формулы, примененные для расчета средней квадратической погрешности определения координат характерных точек границ (Mt), с подставленными в такие формулы значениями и итоговые (вычисленные) значения Mt, м	Описание закрепления точки
	X	Y			
1	2	3	4	5	6

2. Сведения о частях границ образуемого земельного участка _____ :

_____ обозначение земельного участка

Обозначение части границ		Горизонтальное проложение (S), м	Описание прохождения части границ	Сведения о согласовании местоположения границ (согласовано/спорное)
от т.	до т.			
1	2	3	4	5

3. Сведения о характеристиках образуемого земельного участка _____ :

_____ обозначение земельного участка

№ п/п	Наименование характеристики земельного участка	Значение характеристики
1	2	3
1.	Адрес земельного участка	
1.1.	Сведения о местоположении земельного участка (при отсутствии адреса) в структурированном в соответствии с федеральной информационной адресной системой виде	
1.2.	Дополнительные сведения о местоположении земельного участка	
2.	Категория земель	
3.	Вид (виды) разрешенного использования	
3.1.	Дополнительные сведения об использовании земельного участка	
4.	Реестровый номер границ территориальной зоны или в случае отсутствия такого реестрового номера ее индивидуальное обозначение (вид, тип, номер, индекс)	
5.	Площадь земельного участка ± величина погрешности определения (вычисления) площади ($P \pm \Delta P$), м ²	

1	2	3
6.	Формула, примененная для вычисления предельной погрешности определения площади земельного участка, с подставленными значениями и итоговые (вычисленные) значения	
7.	Предельный минимальный и максимальный размеры земельного участка (Рмин) и (Рмакс), м ²	
8.	Кадастровый или иной государственный учетный номер (инвентарный) объекта недвижимости, расположенного на образуемом земельном участке	
9.	Кадастровые номера исходных земельных участков	
9.1.	Кадастровый номер входящего в состав земельного участка, представляющего собой единое землепользование (номер контура многоконтурного земельного участка), преобразование которого осуществляется	
9.2.	Кадастровые номера земельных участков, исключаемых из состава измененного (исходного) земельного участка, представляющего собой единое землепользование	
9.3.	Кадастровый или иной государственный учетный номер (инвентарный) объекта недвижимости, расположенного на измененном земельном участке	
10.	Условный номер земельного участка	
11.	Учетный номер проекта межевания территории	
12.	Дополнительные сведения об образовании земельного участка	
13.	Сведения о земельных участках (землях общего пользования, территории общего пользования), посредством которых обеспечивается доступ	
14.	Иные сведения	
4. Пояснения к сведениям об образуемом земельном участке _____ : обозначение земельного участка		
1.		

Сведения об уточняемых земельных участках, необходимые для исправления реестровых ошибок в сведениях о местоположении их границ

1. Сведения о характерных точках границ уточняемого земельного участка с кадастровым номером 31:19:1207002:18 :

Система координат — Зона № —

Обозначение характерных точек границ	Координаты, м				Метод определения координат	Формулы, примененные для расчета средней квадратической погрешности определения координат характерных точек границ (Mt), с подставленными в такие формулы значениями и итоговые (вычисленные) значения Mt, м	Описание закрепления точки
	содержатся в Едином государственном реестре недвижимости		определены в результате выполнения комплексных кадастровых работ				
	X	Y	X	Y			
1	2	3	4	5	6	7	8
н19У	—	—	407 118,30	2 202 181,92	Метод спутниковых геодезических измерений (определений)	$\sqrt{(0,07^2 + 0,07^2)} = 0,10$	—
н20У	—	—	407 125,95	2 202 187,61			
н21У	—	—	407 135,15	2 202 196,13			
н22У	—	—	407 136,83	2 202 198,85			
н23У	—	—	407 141,75	2 202 204,36			
н24У	—	—	407 165,94	2 202 228,87			
н25У	—	—	407 155,31	2 202 240,98			
н26У	—	—	407 126,66	2 202 208,77			
н27У	—	—	407 117,65	2 202 197,79			
н28У	—	—	407 111,39	2 202 191,53			
н19У	—	—	407 118,30	2 202 181,92			

2. Сведения о частях границ уточняемого земельного участка с кадастровым номером 31:19:1207002:18 :

Обозначение части границ		Горизонтальное проложение (S), м	Описание прохождения части границ	Сведения о согласовании местоположения границ (согласовано/спорное)
от т.	до т.			
1	2	3	4	5
н19У	н20У	9,53	—	согласовано
н20У	н21У	12,54		
н21У	н22У	3,20		
н22У	н23У	7,39		
н23У	н24У	34,44		
н24У	н25У	16,11		
н25У	н26У	43,11		
н26У	н27У	14,20		
н27У	н28У	8,85		
н28У	н19У	11,84		

3. Сведения о характеристиках уточняемого земельного участка с кадастровым номером 31:19:1207002:18 :

№ п/п	Наименование характеристики	Значение характеристики
1	2	3
1.	Адрес земельного участка	—
1.1.	Сведения о местоположении земельного участка (при отсутствии адреса) в структурированном в соответствии с федеральной информационной адресной системой виде	309606, Российская Федерация, Белгородская область, Новооскольский р-н, Песчанка с
1.2.	Дополнительные сведения о местоположении земельного участка	—
2.	Площадь земельного участка ± величина погрешности определения (вычисления) площади ($P \pm \Delta P$), м ²	958 ± 11,00
3.	Формула, примененная для вычисления предельной погрешности определения площади земельного участка, с подставленными значениями и итоговые (вычисленные) значения	$3,5*0,10*\sqrt{(958,00)} = 11$
4.	Площадь земельного участка согласно сведениям Единого государственного реестра недвижимости (Ркад), м ²	700,00
5.	Оценка расхождения Р и Ркад ($P - P_{кад}$), м ²	258
6.	Предельный минимальный и максимальный размеры земельного участка (Рмин и Рмакс), м ²	Рмин = Рмин = 400 Рмакс = Рмакс = 5 000

1	2				3		
7.	Кадастровый или иной государственный учетный номер (инвентарный) здания, сооружения, объекта незавершенного строительства, расположенного на земельном участке				31:19:1207001:135		
8.	Вид (виды) разрешенного использования				Для ведения личного подсобного хозяйства		
8.1.	Дополнительные сведения об использовании земельного участка				—		
9.	Сведения о земельных участках (землях общего пользования, территории общего пользования), посредством которых обеспечивается доступ				—		
10.	Иные сведения				—		
4. Пояснения к сведениям об уточняемом земельном участке с кадастровым номером					31:19:1207002:18		
1.	—				—		
1. Сведения о характерных точках границ уточняемого земельного участка с кадастровым номером					31:19:1207002:45		
Система координат					Зона №		
Обозначение характерных точек границ	Координаты, м				Метод определения координат	Формулы, примененные для расчета средней квадратической погрешности определения координат характерных точек границ (Mt), с подставленными в такие формулы значениями и итоговые (вычисленные) значения Mt, м	Описание закрепления точки
	содержатся в Едином государственном реестре недвижимости		определены в результате выполнения комплексных кадастровых работ				
	X	Y	X	Y			
1	2	3	4	5	6	7	8
н122У	—	—	407 373,50	2 202 201,46	Метод спутниковых геодезических измерений (определений)	$\sqrt{(0,07^2 + 0,07^2)} = 0,10$	—
н123У	—	—	407 370,93	2 202 211,47			
н124У	—	—	407 367,28	2 202 223,11			
н125У	—	—	407 366,16	2 202 222,73			
н126У	—	—	407 356,85	2 202 219,45			

1	2	3	4	5	6	7	8
н127У	—	—	407 354,97	2 202 217,28	Метод спутниковых геодезических измерений (определений)	$\sqrt{(0,07^2 + 0,07^2)} = 0,10$	—
н128У	—	—	407 347,38	2 202 213,07			
н129У	—	—	407 338,82	2 202 206,09			
н130У	—	—	407 334,03	2 202 203,01			
н131У	—	—	407 316,95	2 202 190,86			
н132У	—	—	407 292,41	2 202 171,15			
н133У	—	—	407 303,49	2 202 156,31			
н134У	—	—	407 323,86	2 202 172,47			
н135У	—	—	407 334,03	2 202 179,47			
н136У	—	—	407 361,47	2 202 196,82			
н122У	—	—	407 373,50	2 202 201,46			

2. Сведения о частях границ уточняемого земельного участка с кадастровым номером 31:19:1207002:45 :

Обозначение части границ		Горизонтальное проложение (S), м	Описание прохождения части границ	Сведения о согласовании местоположения границ (согласовано/спорное)
от т.	до т.			
1	2	3	4	5
н122У	н123У	10,33	—	согласовано
н123У	н124У	12,20		
н124У	н125У	1,18		
н125У	н126У	9,87		
н126У	н127У	2,87		
н127У	н128У	8,68		
н128У	н129У	11,05		
н129У	н130У	5,69		
н130У	н131У	20,96		

1	2	3	4	5
н131У	н132У	31,48	—	согласовано
н132У	н133У	18,52		
н133У	н134У	26,00		
н134У	н135У	12,35		
н135У	н136У	32,46		
н136У	н122У	12,89		

3. Сведения о характеристиках уточняемого земельного участка с кадастровым номером 31:19:1207002:45 :

№ п/п	Наименование характеристики	Значение характеристики
1	2	3
1.	Адрес земельного участка	—
1.1.	Сведения о местоположении земельного участка (при отсутствии адреса) в структурированном в соответствии с федеральной информационной адресной системой виде	309606, Российская Федерация, Белгородская область, Новооскольский р-н, Песчанка с
1.2.	Дополнительные сведения о местоположении земельного участка	—
2.	Площадь земельного участка ± величина погрешности определения (вычисления) площади ($P \pm \Delta P$), м ²	1 744 ± 15,00
3.	Формула, примененная для вычисления предельной погрешности определения площади земельного участка, с подставленными значениями и итоговые (вычисленные) значения	$3,5*0,10*\sqrt{(1\ 744,00)} = 15$
4.	Площадь земельного участка согласно сведениям Единого государственного реестра недвижимости (Ркад), м ²	1 744,00
5.	Оценка расхождения Р и Ркад (Р - Ркад), м ²	0
6.	Предельный минимальный и максимальный размеры земельного участка (Рмин и Рмакс), м ²	Рмин = Рмин = 400 Рмакс = Рмакс = 5 000
7.	Кадастровый или иной государственный учетный номер (инвентарный) здания, сооружения, объекта незавершенного строительства, расположенного на земельном участке	31:19:1207001:134
8.	Вид (виды) разрешенного использования	Для ведения личного подсобного хозяйства
8.1.	Дополнительные сведения об использовании земельного участка	—
9.	Сведения о земельных участках (землях общего пользования, территории общего пользования), посредством которых обеспечивается доступ	—

1	2				3		
10.	Иные сведения				—		
4. Пояснения к сведениям об уточняемом земельном участке с кадастровым номером					31:19:1207002:45		
1.	—				—		
1. Сведения о характерных точках границ уточняемого земельного участка с кадастровым номером					31:19:1207002:59		
Система координат					Зона №		
Обозначение характерных точек границ	Координаты, м				Метод определения координат	Формулы, примененные для расчета средней квадратической погрешности определения координат характерных точек границ (Mt), с подставленными в такие формулы значениями и итоговые (вычисленные) значения Mt, м	Описание закрепления точки
	содержатся в Едином государственном реестре недвижимости		определены в результате выполнения комплексных кадастровых работ				
	X	Y	X	Y			
1	2	3	4	5	6	7	8
н142У	—	—	407 036,94	2 202 410,18	Метод спутниковых геодезических измерений (определений)	$\sqrt{(0,07^2 + 0,07^2)} = 0,10$	—
н143У	—	—	407 022,27	2 202 384,51			
н144У	—	—	407 036,85	2 202 374,41			
н145У	—	—	407 036,31	2 202 373,63			
н146У	—	—	407 046,77	2 202 365,15			
н147У	—	—	407 065,20	2 202 398,20			
н148У	—	—	407 055,41	2 202 402,47			
н149У	—	—	407 043,60	2 202 407,36			
н142У	—	—	407 036,94	2 202 410,18			

2. Сведения о частях границ уточняемого земельного участка с кадастровым номером 31:19:1207002:59 :

Обозначение части границ		Горизонтальное проложение (S), м	Описание прохождения части границ	Сведения о согласовании местоположения границ (согласовано/спорное)
от т.	до т.			
1	2	3	4	5
н142У	н143У	29,57	—	согласовано
н143У	н144У	17,74		
н144У	н145У	0,95		
н145У	н146У	13,47		
н146У	н147У	37,84		
н147У	н148У	10,68		
н148У	н149У	12,78		
н149У	н142У	7,23		

3. Сведения о характеристиках уточняемого земельного участка с кадастровым номером 31:19:1207002:59 :

№ п/п	Наименование характеристики	Значение характеристики
1	2	3
1.	Адрес земельного участка	—
1.1.	Сведения о местоположении земельного участка (при отсутствии адреса) в структурированном в соответствии с федеральной информационной адресной системой виде	309606, Российская Федерация, Белгородская область, Новооскольский р-н, Песчанка с
1.2.	Дополнительные сведения о местоположении земельного участка	—
2.	Площадь земельного участка ± величина погрешности определения (вычисления) площади ($P \pm \Delta P$), м ²	1 024 ± 11,00
3.	Формула, примененная для вычисления предельной погрешности определения площади земельного участка, с подставленными значениями и итоговые (вычисленные) значения	$3,5 * 0,10 * \sqrt{(1\ 024,00)} = 11$
4.	Площадь земельного участка согласно сведениям Единого государственного реестра недвижимости (Ркад), м ²	1 024,00
5.	Оценка расхождения Р и Ркад ($P - P_{кад}$), м ²	0
6.	Предельный минимальный и максимальный размеры земельного участка (Рмин и Рмакс), м ²	Рмин = Рмин = 400 Рмакс = Рмакс = 5 000
7.	Кадастровый или иной государственный учетный номер (инвентарный) здания, сооружения, объекта незавершенного строительства, расположенного на земельном участке	—

1	2	3
8.	Вид (виды) разрешенного использования	Для ведения личного подсобного хозяйства
8.1.	Дополнительные сведения об использовании земельного участка	—
9.	Сведения о земельных участках (землях общего пользования, территории общего пользования), посредством которых обеспечивается доступ	—
10.	Иные сведения	—

4. Пояснения к сведениям об уточняемом земельном участке с кадастровым номером 31:19:1207002:59 :

1.	—
----	---

1. Сведения о характерных точках границ уточняемого земельного участка с кадастровым номером 31:19:1205008:3 :

Система координат — Зона № —

Обозначение характерных точек границ	Координаты, м				Метод определения координат	Формулы, примененные для расчета средней квадратической погрешности определения координат характерных точек границ (Mt), с подставленными в такие формулы значениями и итоговые (вычисленные) значения Mt, м	Описание закрепления точки
	содержатся в Едином государственном реестре недвижимости		определены в результате выполнения комплексных кадастровых работ				
	X	Y	X	Y			
1	2	3	4	5	6	7	8
1							
н230У	—	—	407 070,04	2 202 396,10	Метод спутниковых геодезических измерений (определений)	$\sqrt{(0,07^2 + 0,07^2)} = 0,10$	—
н147У	—	—	407 065,20	2 202 398,20			
н146У	—	—	407 046,77	2 202 365,15			
н231У	—	—	407 053,18	2 202 360,07			
н232У	—	—	407 063,49	2 202 375,34			
н233У	—	—	407 071,95	2 202 389,96			

1	2	3	4	5	6	7	8
н234У	—	—	407 068,04	2 202 391,50	Метод спутниковых геодезических измерений (определений)	$\sqrt{(0,07^2 + 0,07^2)} = 0,10$	—
н230У	—	—	407 070,04	2 202 396,10			

2							
н142У	—	—	407 036,94	2 202 410,18	Метод спутниковых геодезических измерений (определений)	$\sqrt{(0,07^2 + 0,07^2)} = 0,10$	—
н235У	—	—	407 039,81	2 202 415,89			
н236У	—	—	407 026,63	2 202 424,69			
н237У	—	—	407 019,13	2 202 414,60			
н238У	—	—	407 005,53	2 202 396,75			
н143У	—	—	407 022,27	2 202 384,51			
н142У	—	—	407 036,94	2 202 410,18			

2. Сведения о частях границ уточняемого земельного участка с кадастровым номером 31:19:1205008:3 :

Обозначение части границ		Горизонтальное проложение (S), м	Описание прохождения части границ	Сведения о согласовании местоположения границ (согласовано/спорное)
от т.	до т.			
1	2	3	4	5

1				
н230У	н147У	5,28	—	согласовано
н147У	н146У	37,84		
н146У	н231У	8,18		
н231У	н232У	18,42		
н232У	н233У	16,89		
н233У	н234У	4,20		
н234У	н230У	5,02		

2				
н142У	н235У	6,39	—	согласовано
н235У	н236У	15,85		

1	2	3	4	5
н236У	н237У	12,57	—	согласовано
н237У	н238У	22,44		
н238У	н143У	20,74		
н143У	н142У	29,57		

3. Сведения о характеристиках уточняемого земельного участка с кадастровым номером 31:19:1205008:3 :

№ п/п	Наименование характеристики	Значение характеристики
1	2	3
1.	Адрес земельного участка	Российская Федерация, Белгородская область, Новооскольский р-н, Песчанка с
1.1.	Сведения о местоположении земельного участка (при отсутствии адреса) в структурированном в соответствии с федеральной информационной адресной системой виде	—
1.2.	Дополнительные сведения о местоположении земельного участка	—
2.	Площадь земельного участка ± величина погрешности определения (вычисления) площади ($P \pm \Delta P$), м ²	994 ± 15,00, (1) 344,04 ± 6,49, (2) 650,33 ± 8,93
3.	Формула, примененная для вычисления предельной погрешности определения площади земельного участка, с подставленными значениями и итоговые (вычисленные) значения	6,49 + 8,93 = 15
4.	Площадь земельного участка согласно сведениям Единого государственного реестра недвижимости (Ркад), м ²	994,00
5.	Оценка расхождения Р и Ркад ($P - P_{кад}$), м ²	0
6.	Предельный минимальный и максимальный размеры земельного участка (Рмин и Рмакс), м ²	Рмин = Рмин = 400 Рмакс = Рмакс = 5 000
7.	Кадастровый или иной государственный учетный номер (инвентарный) здания, сооружения, объекта незавершенного строительства, расположенного на земельном участке	—
8.	Вид (виды) разрешенного использования	Для ведения личного подсобного хозяйства. Для ведения личного подсобного хозяйства
8.1.	Дополнительные сведения об использовании земельного участка	—
9.	Сведения о земельных участках (землях общего пользования, территории общего пользования), посредством которых обеспечивается доступ	—
10.	Иные сведения	—

4. Пояснения к сведениям об уточняемом земельном участке с кадастровым номером 31:19:1205008:3 :

1.	—				31:19:1207003:100		
1. Сведения о характерных точках границ уточняемого земельного участка с кадастровым номером					Зона № —		
Система координат —							
Обозначение характерных точек границ	Координаты, м				Метод определения координат	Формулы, примененные для расчета средней квадратической погрешности определения координат характерных точек границ (Mt), с подставленными в такие формулы значениями и итоговые (вычисленные) значения Mt, м	Описание закрепления точки
	содержатся в Едином государственном реестре недвижимости		определены в результате выполнения комплексных кадастровых работ				
	X	Y	X	Y			
1	2	3	4	5	6	7	8
н260У	—	—	407 030,68	2 202 370,77	Метод спутниковых геодезических измерений (определений)	$\sqrt{(0,07^2 + 0,07^2)} = 0,10$	—
н261У	—	—	407 018,72	2 202 354,91			
н262У	—	—	407 015,11	2 202 350,05			
н263У	—	—	407 012,88	2 202 346,91			
н173О	—	—	406 997,21	2 202 325,69			
н174О	—	—	406 991,27	2 202 319,52			
н175О	—	—	406 996,95	2 202 313,77			
н267У	—	—	407 002,65	2 202 308,45			
н268У	—	—	407 008,00	2 202 314,71			
н269У	—	—	407 017,12	2 202 328,13			
н270У	—	—	407 017,95	2 202 330,19			

1	2	3	4	5	6	7	8
н271У	—	—	407 020,17	2 202 333,89	Метод спутниковых геодезических измерений (определений)	$\sqrt{(0,07^2 + 0,07^2)} = 0,10$	—
н272У	—	—	407 026,15	2 202 342,10			
н273У	—	—	407 038,98	2 202 359,12			
н274У	—	—	407 040,66	2 202 360,62			
н275У	—	—	407 041,92	2 202 361,84			
н260У	—	—	407 030,68	2 202 370,77			

2. Сведения о частях границ уточняемого земельного участка с кадастровым номером 31:19:1207003:100 :

Обозначение части границ		Горизонтальное проложение (S), м	Описание прохождения части границ	Сведения о согласовании местоположения границ (согласовано/спорное)
от т.	до т.			
1	2	3	4	5
н260У	н261У	19,86	—	согласовано
н261У	н262У	6,05		
н262У	н263У	3,85		
н263У	н173О	26,38		
н173О	н174О	8,56		
н174О	н175О	8,08		
н175О	н267У	7,80		
н267У	н268У	8,23		
н268У	н269У	16,23		
н269У	н270У	2,22		
н270У	н271У	4,31		
н271У	н272У	10,16		
н272У	н273У	21,31		
н273У	н274У	2,25		
н274У	н275У	1,75		
н275У	н260У	14,36		

3. Сведения о характеристиках уточняемого земельного участка с кадастровым номером 31:19:1207003:100 :

№ п/п	Наименование характеристики	Значение характеристики
-------	-----------------------------	-------------------------

1	2	3
1.	Адрес земельного участка	—
1.1.	Сведения о местоположении земельного участка (при отсутствии адреса) в структурированном в соответствии с федеральной информационной адресной системой виде	309606, Российская Федерация, Белгородская область, Новооскольский р-н, Песчанка с
1.2.	Дополнительные сведения о местоположении земельного участка	—
2.	Площадь земельного участка ± величина погрешности определения (вычисления) площади ($P \pm \Delta P$), м ²	933 ± 11,00
3.	Формула, примененная для вычисления предельной погрешности определения площади земельного участка, с подставленными значениями и итоговые (вычисленные) значения	$3,5 * 0,10 * \sqrt{(933,00)} = 11$
4.	Площадь земельного участка согласно сведениям Единого государственного реестра недвижимости (Ркад), м ²	933,00
5.	Оценка расхождения Р и Ркад ($P - P_{кад}$), м ²	0
6.	Предельный минимальный и максимальный размеры земельного участка (Рмин и Рмакс), м ²	Рмин = Рмин = 400 Рмакс = Рмакс = 5 000
7.	Кадастровый или иной государственный учетный номер (инвентарный) здания, сооружения, объекта незавершенного строительства, расположенного на земельном участке	31:19:1207001:360
8.	Вид (виды) разрешенного использования	Для ведения личного подсобного хозяйства
8.1.	Дополнительные сведения об использовании земельного участка	—
9.	Сведения о земельных участках (землях общего пользования, территории общего пользования), посредством которых обеспечивается доступ	—
10.	Иные сведения	—
4. Пояснения к сведениям об уточняемом земельном участке с кадастровым номером		31:19:1207003:100 :
1.	—	—

1	2	3	4	5
н278У	н279У	9,78	—	согласовано
н279У	н280У	6,72		
н280У	н281У	5,16		
н281У	н282У	3,98		
н282У	н283У	5,98		
н283У	н276У	21,50		

3. Сведения о характеристиках уточняемого земельного участка с кадастровым номером 31:19:1207003:98 :

№ п/п	Наименование характеристики	Значение характеристики
1	2	3
1.	Адрес земельного участка	309606, Российская Федерация, Белгородская область, Новооскольский р-н, Песчанка с
1.1.	Сведения о местоположении земельного участка (при отсутствии адреса) в структурированном в соответствии с федеральной информационной адресной системой виде	—
1.2.	Дополнительные сведения о местоположении земельного участка	—
2.	Площадь земельного участка ± величина погрешности определения (вычисления) площади ($P \pm \Delta P$), м ²	232 ± 5,00
3.	Формула, примененная для вычисления предельной погрешности определения площади земельного участка, с подставленными значениями и итоговые (вычисленные) значения	$3,5 * 0,10 * \sqrt{(232,00)} = 5$
4.	Площадь земельного участка согласно сведениям Единого государственного реестра недвижимости (Ркад), м ²	232,00
5.	Оценка расхождения Р и Ркад ($P - P_{кад}$), м ²	0
6.	Предельный минимальный и максимальный размеры земельного участка (Рмин и Рмакс), м ²	Рмин = Рмин = 400 Рмакс = Рмакс = 5 000
7.	Кадастровый или иной государственный учетный номер (инвентарный) здания, сооружения, объекта незавершенного строительства, расположенного на земельном участке	31:19:1207002:109
8.	Вид (виды) разрешенного использования	Для ведения личного подсобного хозяйства
8.1.	Дополнительные сведения об использовании земельного участка	—
9.	Сведения о земельных участках (землях общего пользования, территории общего пользования), посредством которых обеспечивается доступ	—

1	2				3		
10.	Иные сведения				—		
4. Пояснения к сведениям об уточняемом земельном участке с кадастровым номером					31:19:1207003:98		
1.	—				—		
1. Сведения о характерных точках границ уточняемого земельного участка с кадастровым номером					31:19:1207002:88		
Система координат					Зона №		
Обозначение характерных точек границ	Координаты, м				Метод определения координат	Формулы, примененные для расчета средней квадратической погрешности определения координат характерных точек границ (Mt), с подставленными в такие формулы значениями и итоговые (вычисленные) значения Mt, м	Описание закрепления точки
	содержатся в Едином государственном реестре недвижимости		определены в результате выполнения комплексных кадастровых работ				
	X	Y	X	Y			
1	2	3	4	5	6	7	8
н196У	—	—	406 443,52	2 202 932,90	Метод спутниковых геодезических измерений (определений)	$\sqrt{(0,07^2 + 0,07^2)} = 0,10$	—
н197У	—	—	406 425,67	2 202 959,61			
н198У	—	—	406 395,23	2 202 948,93			
н199У	—	—	406 394,86	2 202 944,59			
н200У	—	—	406 392,00	2 202 937,87			
н201У	—	—	406 383,96	2 202 935,33			
н202У	—	—	406 384,46	2 202 932,99			
н203У	—	—	406 385,91	2 202 928,75			
н204У	—	—	406 391,41	2 202 917,52			
н205У	—	—	406 397,23	2 202 907,93			

1	2	3	4	5	6	7	8
н196У	—	—	406 443,52	2 202 932,90	Метод спутниковых геодезических измерений (определений)	$\sqrt{(0,07^2 + 0,07^2)} = 0,10$	—

2. Сведения о частях границ уточняемого земельного участка с кадастровым номером 31:19:1207002:88 :

Обозначение части границ		Горизонтальное проложение (S), м	Описание прохождения части границ	Сведения о согласовании местоположения границ (согласовано/спорное)
от т.	до т.			
1	2	3	4	5
н196У	н197У	32,13	—	согласовано
н197У	н198У	32,26		
н198У	н199У	4,36		
н199У	н200У	7,30		
н200У	н201У	8,43		
н201У	н202У	2,39		
н202У	н203У	4,48		
н203У	н204У	12,50		
н204У	н205У	11,22		
н205У	н196У	52,60		

3. Сведения о характеристиках уточняемого земельного участка с кадастровым номером 31:19:1207002:88 :

№ п/п	Наименование характеристики	Значение характеристики
1	2	3
1.	Адрес земельного участка	—
1.1.	Сведения о местоположении земельного участка (при отсутствии адреса) в структурированном в соответствии с федеральной информационной адресной системой виде	309606, Российская Федерация, Белгородская область, Новооскольский р-н, Песчанка с, Железнодорожная ул, д 9
1.2.	Дополнительные сведения о местоположении земельного участка	—
2.	Площадь земельного участка ± величина погрешности определения (вычисления) площади ($P \pm \Delta P$), м ²	1 699 ± 14,00
3.	Формула, примененная для вычисления предельной погрешности определения площади земельного участка, с подставленными значениями и итоговые (вычисленные) значения	$3,5 * 0,10 * \sqrt{(1\ 699,00)} = 14$
4.	Площадь земельного участка согласно сведениям Единого государственного реестра недвижимости (Ркад), м ²	1 699,00
5.	Оценка расхождения Р и Ркад ($P - P_{кад}$), м ²	0

1	2	3	4	5	6	7	8
н186У	—	—	407 064,51	2 202 428,90	—	0,30	—
н187У	—	—	407 061,83	2 202 430,41			
н177У	—	—	407 082,87	2 202 460,07			

2. Сведения о частях границ уточняемого земельного участка с кадастровым номером 31:19:1207002:77 :

Обозначение части границ		Горизонтальное проложение (S), м	Описание прохождения части границ	Сведения о согласовании местоположения границ (согласовано/спорное)
от т.	до т.			
1	2	3	4	5
н177У	н178У	16,44	—	согласовано
н178У	н179У	13,84		
н179У	н180У	3,75		
н180У	н181У	31,83		
н181У	н182У	8,06		
н182У	н183У	7,94		
н183У	н200	0,30		
н200	н190	8,10		
н190	н186У	3,74		
н186У	н187У	3,08		
н187У	н177У	36,36		

3. Сведения о характеристиках уточняемого земельного участка с кадастровым номером 31:19:1207002:77 :

№ п/п	Наименование характеристики	Значение характеристики
1	2	3
1.	Адрес земельного участка	—
1.1.	Сведения о местоположении земельного участка (при отсутствии адреса) в структурированном в соответствии с федеральной информационной адресной системой виде	309606, Российская Федерация, Белгородская область, Новооскольский р-н, Песчанка с
1.2.	Дополнительные сведения о местоположении земельного участка	—
2.	Площадь земельного участка ± величина погрешности определения (вычисления) площади ($P \pm \Delta P$), м ²	736 ± 9,00
3.	Формула, примененная для вычисления предельной погрешности определения площади земельного участка, с подставленными значениями и итоговые (вычисленные) значения	$3,5 * 0,10 * \sqrt{(736,00)} = 9$

1	2	3
4.	Площадь земельного участка согласно сведениям Единого государственного реестра недвижимости (Ркад), м ²	736,00
5.	Оценка расхождения Р и Ркад (Р - Ркад), м ²	0
6.	Предельный минимальный и максимальный размеры земельного участка (Рмин и Рмакс), м ²	Рмин = — Рмакс = —
7.	Кадастровый или иной государственный учетный номер (инвентарный) здания, сооружения, объекта незавершенного строительства, расположенного на земельном участке	31:19:1207001:293
8.	Вид (виды) разрешенного использования	Для ведения личного подсобного хозяйства
8.1.	Дополнительные сведения об использовании земельного участка	—
9.	Сведения о земельных участках (землях общего пользования, территории общего пользования), посредством которых обеспечивается доступ	—
10.	Иные сведения	—

4. Пояснения к сведениям об уточняемом земельном участке с кадастровым номером 31:19:1207002:77 :

1. —

1. Сведения о характерных точках границ уточняемого земельного участка с кадастровым номером 31:19:1207002:73 :
Система координат — Зона № —

Обозначение характерных точек границ	Координаты, м				Метод определения координат	Формулы, примененные для расчета средней квадратической погрешности определения координат характерных точек границ (Mt), с подставленными в такие формулы значениями и итоговые (вычисленные) значения Mt, м	Описание закрепления точки
	содержатся в Едином государственном реестре недвижимости		определены в результате выполнения комплексных кадастровых работ				
	X	Y	X	Y			
1	2	3	4	5	6	7	8
н165У	—	—	406 458,84	2 202 919,36	Метод спутниковых геодезических измерений (определений)	$\sqrt{(0,07^2 + 0,07^2)} = 0,10$	—
н173У	—	—	406 448,52	2 202 935,60			
н196У	—	—	406 443,52	2 202 932,90			

1	2	3	4	5	6	7	8
н174У	—	—	406 396,09	2 202 907,31	Метод спутниковых геодезических измерений (определений)	$\sqrt{(0,07^2 + 0,07^2)} = 0,10$	—
н175У	—	—	406 400,99	2 202 896,49			
н176У	—	—	406 404,50	2 202 889,77			
н168У	—	—	406 405,76	2 202 887,51			
н167У	—	—	406 415,43	2 202 893,46			
н166У	—	—	406 433,03	2 202 903,21			
н165У	—	—	406 458,84	2 202 919,36			

2. Сведения о частях границ уточняемого земельного участка с кадастровым номером 31:19:1207002:73 :

Обозначение части границ		Горизонтальное проложение (S), м	Описание прохождения части границ	Сведения о согласовании местоположения границ (согласовано/спорное)
от т.	до т.			
1	2	3	4	5
н165У	н173У	19,24	—	согласовано
н173У	н196У	5,68		
н196У	н174У	53,89		
н174У	н175У	11,88		
н175У	н176У	7,58		
н176У	н168У	2,59		
н168У	н167У	11,35		
н167У	н166У	20,12		
н166У	н165У	30,45		

3. Сведения о характеристиках уточняемого земельного участка с кадастровым номером 31:19:1207002:73 :

№ п/п	Наименование характеристики	Значение характеристики
1	2	3

1	2	3
1.	Адрес земельного участка	—
1.1.	Сведения о местоположении земельного участка (при отсутствии адреса) в структурированном в соответствии с федеральной информационной адресной системой виде	309606, Российская Федерация, Белгородская область, Новооскольский р-н, Песчанка с
1.2.	Дополнительные сведения о местоположении земельного участка	—
2.	Площадь земельного участка ± величина погрешности определения (вычисления) площади ($P \pm \Delta P$), м ²	1 268 ± 12,00
3.	Формула, примененная для вычисления предельной погрешности определения площади земельного участка, с подставленными значениями и итоговые (вычисленные) значения	$3,5 * 0,10 * \sqrt{(1\ 268,00)} = 12$
4.	Площадь земельного участка согласно сведениям Единого государственного реестра недвижимости (Ркад), м ²	1 268,00
5.	Оценка расхождения Р и Ркад ($P - P_{кад}$), м ²	0
6.	Предельный минимальный и максимальный размеры земельного участка (Рмин и Рмакс), м ²	Рмин = Рмин = 400 Рмакс = Рмакс = 5 000
7.	Кадастровый или иной государственный учетный номер (инвентарный) здания, сооружения, объекта незавершенного строительства, расположенного на земельном участке	31:19:1207001:150
8.	Вид (виды) разрешенного использования	Для ведения личного подсобного хозяйства
8.1.	Дополнительные сведения об использовании земельного участка	—
9.	Сведения о земельных участках (землях общего пользования, территории общего пользования), посредством которых обеспечивается доступ	—
10.	Иные сведения	—
4. Пояснения к сведениям об уточняемом земельном участке с кадастровым номером		31:19:1207002:73 :
1.	—	—

1. Сведения о характерных точках границ уточняемого земельного участка с кадастровым номером 31:19:1207002:72 :

Система координат — Зона № —

Обозначение характерных точек границ	Координаты, м				Метод определения координат	Формулы, примененные для расчета средней квадратической погрешности определения координат характерных точек границ (Mt), с подставленными в такие формулы значениями и итоговые (вычисленные) значения Mt, м	Описание закрепления точки
	содержатся в Едином государственном реестре недвижимости		определены в результате выполнения комплексных кадастровых работ				
	X	Y	X	Y			
1	2	3	4	5	6	7	8
н160У	—	—	406 417,98	2 202 863,25	Метод спутниковых геодезических измерений (определений)	$\sqrt{(0,07^2 + 0,07^2)} = 0,10$	—
н161У	—	—	406 430,15	2 202 871,20			
н162У	—	—	406 441,71	2 202 878,45			
н163У	—	—	406 446,19	2 202 881,25			
н164У	—	—	406 472,77	2 202 898,97			
н165У	—	—	406 458,84	2 202 919,36			
н166У	—	—	406 433,03	2 202 903,21			
н167У	—	—	406 415,43	2 202 893,46			
н168У	—	—	406 405,76	2 202 887,51			
н169У	—	—	406 410,73	2 202 877,63			
н170У	—	—	406 412,39	2 202 874,22			
н171У	—	—	406 413,88	2 202 870,77			

1	2	3	4	5	6	7	8
н172У	—	—	406 417,36	2 202 864,97	Метод спутниковых геодезических измерений (определений)	$\sqrt{(0,07^2 + 0,07^2)} = 0,10$	—
н160У	—	—	406 417,98	2 202 863,25			

2. Сведения о частях границ уточняемого земельного участка с кадастровым номером 31:19:1207002:72 :

Обозначение части границ		Горизонтальное проложение (S), м	Описание прохождения части границ	Сведения о согласовании местоположения границ (согласовано/спорное)
от т.	до т.			
1	2	3	4	5
н160У	н161У	14,54	—	согласовано
н161У	н162У	13,65		
н162У	н163У	5,28		
н163У	н164У	31,95		
н164У	н165У	24,69		
н165У	н166У	30,45		
н166У	н167У	20,12		
н167У	н168У	11,35		
н168У	н169У	11,06		
н169У	н170У	3,79		
н170У	н171У	3,76		
н171У	н172У	6,76		
н172У	н160У	1,83		

3. Сведения о характеристиках уточняемого земельного участка с кадастровым номером 31:19:1207002:72 :

№ п/п	Наименование характеристики	Значение характеристики
1	2	3
1.	Адрес земельного участка	—
1.1.	Сведения о местоположении земельного участка (при отсутствии адреса) в структурированном в соответствии с федеральной информационной адресной системой виде	309606, Российская Федерация, Белгородская область, Новооскольский р-н, Песчанка с
1.2.	Дополнительные сведения о местоположении земельного участка	—
2.	Площадь земельного участка ± величина погрешности определения (вычисления) площади ($P \pm \Delta P$), м ²	1 642 ± 14,00

1	2	3
3.	Формула, примененная для вычисления предельной погрешности определения площади земельного участка, с подставленными значениями и итоговые (вычисленные) значения	$3,5*0,10*\sqrt{(1\ 642,00)} = 14$
4.	Площадь земельного участка согласно сведениям Единого государственного реестра недвижимости (Ркад), м ²	1 642,00
5.	Оценка расхождения Р и Ркад (Р - Ркад), м ²	0
6.	Предельный минимальный и максимальный размеры земельного участка (Рмин и Рмакс), м ²	Рмин = Рмин = 400 Рмакс = Рмакс = 5 000
7.	Кадастровый или иной государственный учетный номер (инвентарный) здания, сооружения, объекта незавершенного строительства, расположенного на земельном участке	31:19:1207001:212
8.	Вид (виды) разрешенного использования	Для ведения личного подсобного хозяйства
8.1.	Дополнительные сведения об использовании земельного участка	—
9.	Сведения о земельных участках (землях общего пользования, территории общего пользования), посредством которых обеспечивается доступ	—
10.	Иные сведения	—

4. Пояснения к сведениям об уточняемом земельном участке с кадастровым номером 31:19:1207002:72 :

1.	—
----	---

1. Сведения о характерных точках границ уточняемого земельного участка с кадастровым номером 31:19:1207002:63 :

Система координат — Зона № —

Обозначение характерных точек границ	Координаты, м				Метод определения координат	Формулы, примененные для расчета средней квадратической погрешности определения координат характерных точек границ (Mt), с подставленными в такие формулы значениями и итоговые (вычисленные) значения Mt, м	Описание закрепления точки
	содержатся в Едином государственном реестре недвижимости		определены в результате выполнения комплексных кадастровых работ				
	X	Y	X	Y			
1	2	3	4	5	6	7	8
n150У	—	—	407 432,92	2 201 978,61	Метод спутниковых геодезических измерений (определений)	$\sqrt{(0,07^2 + 0,07^2)} = 0,10$	—

1	2	3	4	5	6	7	8
н151У	—	—	407 404,05	2 201 966,60	Метод спутниковых геодезических измерений (определений)	$\sqrt{(0,07^2 + 0,07^2)} = 0,10$	—
н152У	—	—	407 365,25	2 201 951,06			
н153У	—	—	407 375,46	2 201 932,10			
н154У	—	—	407 426,31	2 201 952,83			
н155У	—	—	407 439,40	2 201 959,14			
н156У	—	—	407 454,68	2 201 964,59			
н157У	—	—	407 450,84	2 201 975,21			
н158У	—	—	407 448,15	2 201 974,31			
н159У	—	—	407 445,17	2 201 981,67			
н150У	—	—	407 432,92	2 201 978,61			

2. Сведения о частях границ уточняемого земельного участка с кадастровым номером 31:19:1207002:63 :

Обозначение части границ		Горизонтальное проложение (S), м	Описание прохождения части границ	Сведения о согласовании местоположения границ (согласовано/спорное)
от т.	до т.			
1	2	3	4	5
н150У	н151У	31,27	—	согласовано
н151У	н152У	41,80		
н152У	н153У	21,53		
н153У	н154У	54,91		
н154У	н155У	14,53		
н155У	н156У	16,22		
н156У	н157У	11,29		
н157У	н158У	2,84		
н158У	н159У	7,94		
н159У	н150У	12,63		

3. Сведения о характеристиках уточняемого земельного участка с кадастровым номером		31:19:1207002:63
№ п/п	Наименование характеристики	Значение характеристики
1	2	3
1.	Адрес земельного участка	—
1.1.	Сведения о местоположении земельного участка (при отсутствии адреса) в структурированном в соответствии с федеральной информационной адресной системой виде	309606, Российская Федерация, Белгородская область, Новооскольский р-н, Песчанка с
1.2.	Дополнительные сведения о местоположении земельного участка	—
2.	Площадь земельного участка ± величина погрешности определения (вычисления) площади ($P \pm \Delta P$), м ²	1 800 ± 15,00
3.	Формула, примененная для вычисления предельной погрешности определения площади земельного участка, с подставленными значениями и итоговые (вычисленные) значения	$3,5 * 0,10 * \sqrt{(1\ 800,00)} = 15$
4.	Площадь земельного участка согласно сведениям Единого государственного реестра недвижимости (Ркад), м ²	1 800,00
5.	Оценка расхождения Р и Ркад ($P - P_{кад}$), м ²	0
6.	Предельный минимальный и максимальный размеры земельного участка (Рмин и Рмакс), м ²	Рмин = Рмин = 400 Рмакс = Рмакс = 5 000
7.	Кадастровый или иной государственный учетный номер (инвентарный) здания, сооружения, объекта незавершенного строительства, расположенного на земельном участке	31:19:1207001:117
8.	Вид (виды) разрешенного использования	Для ведения личного подсобного хозяйства
8.1.	Дополнительные сведения об использовании земельного участка	—
9.	Сведения о земельных участках (землях общего пользования, территории общего пользования), посредством которых обеспечивается доступ	—

1	2	3
10.	Иные сведения	<p>Ограничения в использовании согласно, ст. 65 «Водоохранные зоны и прибрежные защитные полосы», п. 15 Водного кодекса РФ от 03.06.2006 г. №74-ФЗ 15. В границах водоохранных зон запрещаются: 1) использование сточных вод в целях регулирования плодородия почв; 2) размещение кладбищ, скотомогильников, объектов размещения отходов производства и потребления, химических, взрывчатых, токсичных, отравляющих и ядовитых веществ, пунктов захоронения радиоактивных отходов; 3) осуществление авиационных мер по борьбе с вредными организмами; 4) движение и стоянка транспортных средств (кроме специальных транспортных средств), за исключением их движения по дорогам и стоянки на дорогах и в специально оборудованных местах, имеющих твердое покрытие; 5) размещение автозаправочных станций, складов горюче-смазочных материалов, станций технического обслуживания, используемых для технического осмотра и ремонта транспортных средств, осуществление мойки транспортных средств; 6) размещение специализированных хранилищ пестицидов и агрохимикатов, применение пестицидов и агрохимикатов; 7) сброс сточных, в том числе дренажных, вод; 8) разведка и добыча общераспространенных полезных ископаемых)..</p> <p>Учётный номер зоны 31.00.2.557. Обременение возникает на основании: "Водный кодекс Российской Федерации" от 03.06.2006 N 74-ФЗ № 74-ФЗ, документ выдан Государственная Дума РФ</p> <p>Запрещение. Обременение возникает на основании: Постановление судебного пристава-исполнителя Новооскольское РОСП № 64418639/3116 (35358/21/31016-СД), документ выдан Новооскольское РОСП</p> <p>Запрещение. Обременение возникает на основании: Постановление судебного пристава-исполнителя № 61963776/3116 (35358/21/31016-СД), документ выдан Новооскольское районное отделение судебных приставов</p> <p>Запрещение. Обременение возникает на основании: Постановление о запрете на совершение действий по регистрации (pdf) № 58553744/3116, документ выдан Новооскольское районное отделение судебных приставов Управления Федеральной службы судебных приставов по Белгородской области. Постановление судебного пристава-исполнителя Новооскольское РОСП № 58553744/3116 (35358/21/31016-СД), документ выдан Новооскольское РОСП</p> <p>Запрещение. Обременение возникает на основании: Постановление о запрете на совершение действий по регистрации (pdf) № 55700089/3116, документ выдан Новооскольское районное отделение судебных приставов Управления Федеральной службы судебных приставов по Белгородской области</p> <p>Запрещение. Обременение возникает на основании: Постановление о запрете на совершение действий по регистрации (pdf) № 42286123/3116, документ выдан Новооскольское районное отделение судебных приставов Управления Федеральной службы судебных приставов по Белгородской области</p>

4. Пояснения к сведениям об уточняемом земельном участке с кадастровым номером 31:19:1207002:63 :

1. —

1. Сведения о характерных точках границ уточняемого земельного участка с кадастровым номером 31:19:1207002:38 :

Система координат — Зона № —

Обозначение характерных точек границ	Координаты, м				Метод определения координат	Формулы, примененные для расчета средней квадратической погрешности определения координат характерных точек границ (Mt), с подставленными в такие формулы значениями и итоговые (вычисленные) значения Mt, м	Описание закрепления точки
	содержатся в Едином государственном реестре недвижимости		определены в результате выполнения комплексных кадастровых работ				
	X	Y	X	Y			
1	2	3	4	5	6	7	8
н73У	—	—	407 021,24	2 202 516,46	Метод спутниковых геодезических измерений (определений)	$\sqrt{(0,07^2 + 0,07^2)} = 0,10$	—
н78У	—	—	407 009,50	2 202 526,30			
н79У	—	—	406 989,45	2 202 493,74			
н80У	—	—	406 995,45	2 202 488,30			
н81У	—	—	407 008,72	2 202 475,89			
н82У	—	—	407 033,98	2 202 457,37			
н74У	—	—	407 055,76	2 202 486,85			
н73У	—	—	407 021,24	2 202 516,46			

2. Сведения о частях границ уточняемого земельного участка с кадастровым номером 31:19:1207002:38 :

Обозначение части границ		Горизонтальное проложение (S), м	Описание прохождения части границ	Сведения о согласовании местоположения границ (согласовано/спорное)
от т.	до т.			
1	2	3	4	5
н73У	н78У	15,32	—	согласовано
н78У	н79У	38,24		

1	2	3	4	5
н79У	н80У	8,10	—	согласовано
н80У	н81У	18,17		
н81У	н82У	31,32		
н82У	н74У	36,65		
н74У	н73У	45,48		

3. Сведения о характеристиках уточняемого земельного участка с кадастровым номером 31:19:1207002:38 :

№ п/п	Наименование характеристики	Значение характеристики
1	2	3
1.	Адрес земельного участка	—
1.1.	Сведения о местоположении земельного участка (при отсутствии адреса) в структурированном в соответствии с федеральной информационной адресной системой виде	309606, Российская Федерация, Белгородская область, Новооскольский р-н, Песчанка с
1.2.	Дополнительные сведения о местоположении земельного участка	—
2.	Площадь земельного участка ± величина погрешности определения (вычисления) площади ($P \pm \Delta P$), м ²	2 251 ± 17,00
3.	Формула, примененная для вычисления предельной погрешности определения площади земельного участка, с подставленными значениями и итоговые (вычисленные) значения	$3,5 * 0,10 * \sqrt{(2\ 251,00)} = 17$
4.	Площадь земельного участка согласно сведениям Единого государственного реестра недвижимости (Ркад), м ²	2 251,00
5.	Оценка расхождения Р и Ркад ($P - P_{кад}$), м ²	0
6.	Предельный минимальный и максимальный размеры земельного участка (Рмин и Рмакс), м ²	Рмин = Рмин = 400 Рмакс = Рмакс = 5 000
7.	Кадастровый или иной государственный учетный номер (инвентарный) здания, сооружения, объекта незавершенного строительства, расположенного на земельном участке	31:19:1207001:266; 31:19:1205001:10
8.	Вид (виды) разрешенного использования	Для ведения личного подсобного хозяйства
8.1.	Дополнительные сведения об использовании земельного участка	—
9.	Сведения о земельных участках (землях общего пользования, территории общего пользования), посредством которых обеспечивается доступ	—
10.	Иные сведения	—

4. Пояснения к сведениям об уточняемом земельном участке с кадастровым номером 31:19:1207002:38 :

1. —

1. Сведения о характерных точках границ уточняемого земельного участка с кадастровым номером 31:19:1207002:37 :

Система координат — Зона № —

Обозначение характерных точек границ	Координаты, м				Метод определения координат	Формулы, примененные для расчета средней квадратической погрешности определения координат характерных точек границ (Mt), с подставленными в такие формулы значениями и итоговые (вычисленные) значения Mt, м	Описание закрепления точки
	содержатся в Едином государственном реестре недвижимости		определены в результате выполнения комплексных кадастровых работ				
	X	Y	X	Y			
1	2	3	4	5	6	7	8
н67О	—	—	407 079,01	2 202 515,58	Метод спутниковых геодезических измерений (определений)	$\sqrt{(0,07^2 + 0,07^2)} = 0,10$	—
н68О	—	—	407 069,29	2 202 524,58			
н69О	—	—	407 058,27	2 202 535,71			
н70О	—	—	407 055,81	2 202 538,03			
н71О	—	—	407 033,63	2 202 526,36			
н72О	—	—	407 031,42	2 202 524,57			
н73У	—	—	407 021,24	2 202 516,46			
н74У	—	—	407 055,76	2 202 486,85			
н75О	—	—	407 065,62	2 202 500,09			
н76О	—	—	407 069,96	2 202 505,65			
н77О	—	—	407 074,81	2 202 510,70			

1	2	3	4	5	6	7	8
н67О	—	—	407 079,01	2 202 515,58	Метод спутниковых геодезических измерений (определений)	$\sqrt{(0,07^2 + 0,07^2)} = 0,10$	—

2. Сведения о частях границ уточняемого земельного участка с кадастровым номером 31:19:1207002:37 :

Обозначение части границ		Горизонтальное проложение (S), м	Описание прохождения части границ	Сведения о согласовании местоположения границ (согласовано/спорное)
от т.	до т.			
1	2	3	4	5
н67О	н68О	13,25	—	согласовано
н68О	н69О	15,66		
н69О	н70О	3,38		
н70О	н71О	25,06		
н71О	н72О	2,84		
н72О	н73У	13,02		
н73У	н74У	45,48		
н74У	н75О	16,51		
н75О	н76О	7,05		
н76О	н77О	7,00		
н77О	н67О	6,44		

3. Сведения о характеристиках уточняемого земельного участка с кадастровым номером 31:19:1207002:37 :

№ п/п	Наименование характеристики	Значение характеристики
1	2	3
1.	Адрес земельного участка	—
1.1.	Сведения о местоположении земельного участка (при отсутствии адреса) в структурированном в соответствии с федеральной информационной адресной системой виде	309606, Российская Федерация, Белгородская область, Новооскольский р-н, Песчанка с
1.2.	Дополнительные сведения о местоположении земельного участка	—
2.	Площадь земельного участка ± величина погрешности определения (вычисления) площади ($P \pm \Delta P$), м ²	1 497 ± 14,00
3.	Формула, примененная для вычисления предельной погрешности определения площади земельного участка, с подставленными значениями и итоговые (вычисленные) значения	$3,5 * 0,10 * \sqrt{(1\ 497,00)} = 14$
4.	Площадь земельного участка согласно сведениям Единого государственного реестра недвижимости (Ркад), м ²	1 497,00

1	2	3
5.	Оценка расхождения Р и Ркад (Р - Ркад), м ²	0
6.	Предельный минимальный и максимальный размеры земельного участка (Рмин и Рмакс), м ²	Рмин = Рмин = 400 Рмакс = Рмакс = 5 000
7.	Кадастровый или иной государственный учетный номер (инвентарный) здания, сооружения, объекта незавершенного строительства, расположенного на земельном участке	31:19:1207001:357; 31:19:1205001:10
8.	Вид (виды) разрешенного использования	Для ведения личного подсобного хозяйства
8.1.	Дополнительные сведения об использовании земельного участка	—
9.	Сведения о земельных участках (землях общего пользования, территории общего пользования), посредством которых обеспечивается доступ	—
10.	Иные сведения	—

4. Пояснения к сведениям об уточняемом земельном участке с кадастровым номером 31:19:1207002:37 :

1.	—
----	---

1. Сведения о характерных точках границ уточняемого земельного участка с кадастровым номером 31:19:1207002:25 :
Система координат — Зона № —

Обозначение характерных точек границ	Координаты, м				Метод определения координат	Формулы, примененные для расчета средней квадратической погрешности определения координат характерных точек границ (Mt), с подставленными в такие формулы значениями и итоговые (вычисленные) значения Mt, м	Описание закрепления точки
	содержатся в Едином государственном реестре недвижимости		определены в результате выполнения комплексных кадастровых работ				
	X	Y	X	Y			
1	2	3	4	5	6	7	8
н46У	—	—	406 504,90	2 202 816,73	Метод спутниковых геодезических измерений (определений)	$\sqrt{(0,07^2 + 0,07^2)} = 0,10$	—
н47У	—	—	406 474,72	2 202 839,38			
н48У	—	—	406 468,19	2 202 832,40			
н49У	—	—	406 448,00	2 202 813,29			

1	2	3	4	5	6	7	8
н50У	—	—	406 450,82	2 202 810,65	Метод спутниковых геодезических измерений (определений)	$\sqrt{(0,07^2 + 0,07^2)} = 0,10$	—
н51У	—	—	406 453,07	2 202 808,25			
н52У	—	—	406 456,37	2 202 805,29			
н53У	—	—	406 462,42	2 202 800,47			
н54У	—	—	406 468,99	2 202 793,98			
н55У	—	—	406 496,76	2 202 806,31			
н56У	—	—	406 501,65	2 202 812,72			
н46У	—	—	406 504,90	2 202 816,73			

2. Сведения о частях границ уточняемого земельного участка с кадастровым номером 31:19:1207002:25 :

Обозначение части границ		Горизонтальное проложение (S), м	Описание прохождения части границ	Сведения о согласовании местоположения границ (согласовано/спорное)
от т.	до т.			
1	2	3	4	5
н46У	н47У	37,73	—	согласовано
н47У	н48У	9,56		
н48У	н49У	27,80		
н49У	н50У	3,86		
н50У	н51У	3,29		
н51У	н52У	4,43		
н52У	н53У	7,74		
н53У	н54У	9,23		
н54У	н55У	30,38		
н55У	н56У	8,06		
н56У	н46У	5,16		

3. Сведения о характеристиках уточняемого земельного участка с кадастровым номером 31:19:1207002:25 :

№ п/п	Наименование характеристики	Значение характеристики
1	2	3

1	2	3
1.	Адрес земельного участка	—
1.1.	Сведения о местоположении земельного участка (при отсутствии адреса) в структурированном в соответствии с федеральной информационной адресной системой виде	309606, Российская Федерация, Белгородская область, Новооскольский р-н, Песчанка с
1.2.	Дополнительные сведения о местоположении земельного участка	—
2.	Площадь земельного участка \pm величина погрешности определения (вычисления) площади ($P \pm \Delta P$), м ²	1 367 \pm 13,00
3.	Формула, примененная для вычисления предельной погрешности определения площади земельного участка, с подставленными значениями и итоговые (вычисленные) значения	$3,5*0,10*\sqrt{(1\ 367,00)} = 13$
4.	Площадь земельного участка согласно сведениям Единого государственного реестра недвижимости (Ркад), м ²	1 367,00
5.	Оценка расхождения Р и Ркад ($P - P_{кад}$), м ²	0
6.	Предельный минимальный и максимальный размеры земельного участка ($P_{мин}$ и $P_{макс}$), м ²	$P_{мин} = P_{мин} = 400$ $P_{макс} = P_{макс} = 5\ 000$
7.	Кадастровый или иной государственный учетный номер (инвентарный) здания, сооружения, объекта незавершенного строительства, расположенного на земельном участке	31:19:1207001:188
8.	Вид (виды) разрешенного использования	Для ведения личного подсобного хозяйства
8.1.	Дополнительные сведения об использовании земельного участка	—
9.	Сведения о земельных участках (землях общего пользования, территории общего пользования), посредством которых обеспечивается доступ	—
10.	Иные сведения	—
4. Пояснения к сведениям об уточняемом земельном участке с кадастровым номером		31:19:1207002:25 :
1.	—	—

Описание местоположения здания, сооружения, объекта незавершенного строительства на земельном участке

1. Сведения о характерных точках контура объекта недвижимости с кадастровым номером 31:19:1207002:100 :

Система координат — Зона № —

Обозначение характерных точек границ	Содержатся в Едином государственном реестре недвижимости			Определены в ходе выполнения комплексных кадастровых работ			Метод определения координат	Формулы, примененные для расчета средней квадратической погрешности определения координат характерных точек (Mt), м, с подставленными в такие формулы значениями и итоговые (вычисленные) значения Mt, м
	координаты, м		Радиус, м	координаты, м		Радиус, м		
	X	Y	R	X	Y	R		
1	2	3	4	5	6	7	8	9
н1О	—	—	—	407 428,05	2 202 032,06	—	—	—
н2О	—	—	—	407 424,37	2 202 040,66	—		
н3О	—	—	—	407 416,01	2 202 037,08	—		
н4О	—	—	—	407 419,69	2 202 028,49	—		
н1О	—	—	—	407 428,05	2 202 032,06	—		

2. Сведения о характеристиках объекта недвижимости с кадастровым номером 31:19:1207002:100 :

№ п/п	Наименование характеристики	Значение характеристики
1	2	3
1.	Вид объекта недвижимости	Здание
2.	Ранее присвоенный государственный учетный номер (инвентарный) здания, сооружения, объекта незавершенного строительства	—
3.	Кадастровый номер земельного участка (земельных участков), в границах которого (которых) расположены здание, сооружение, объект незавершенного строительства	31:19:1207002:49
4.	Уникальный учетный номер кадастрового квартала, в границах которого расположены здание, сооружение, объект незавершенного строительства	31:19:1207002

1	2	3
5.	Адрес здания, сооружения, объекта незавершенного строительства	—
5.1.	Сведения о местоположении здания, сооружения, объекта незавершенного строительства (при отсутствии адреса) в структурированном в соответствии с федеральной информационной адресной системой виде	309606, Российская Федерация, Белгородская область, Новооскольский р-н, Песчанка с, Набережная ул, д 19
5.2.	Дополнительные сведения о местоположении	—
6.	Иные сведения	—

3. Пояснения к сведениям об объекте недвижимости с кадастровым номером 31:19:1207002:100 :

1.	—
----	---

1. Сведения о характерных точках контура объекта недвижимости с кадастровым номером 31:19:1207002:330 :

Система координат	—	Зона №	—
-------------------	---	--------	---

Обозначение характерных точек границ	Содержатся в Едином государственном реестре недвижимости			Определены в ходе выполнения комплексных кадастровых работ			Метод определения координат	Формулы, примененные для расчета средней квадратической погрешности определения координат характерных точек (Mt), м, с подставленными в такие формулы значениями и итоговые (вычисленные) значения Mt, м
	координаты, м		Радиус, м	координаты, м		Радиус, м		
	X	Y	R	X	Y	R		
1	2	3	4	5	6	7	8	9
н3670	—	—	—	407 173,96	2 202 334,86	—	—	—
н3680	—	—	—	407 174,87	2 202 336,71	—		
н3690	—	—	—	407 176,70	2 202 339,19	—		
н2070	—	—	—	407 180,68	2 202 347,23	—		
н2080	—	—	—	407 173,67	2 202 351,14	—		
н3720	—	—	—	407 168,16	2 202 340,05	—		
н3730	—	—	—	407 171,86	2 202 338,20	—		
н3740	—	—	—	407 170,99	2 202 336,33	—		
н3670	—	—	—	407 173,96	2 202 334,86	—		

2. Сведения о характеристиках объекта недвижимости с кадастровым номером 31:19:1207002:330 :

№ п/п	Наименование характеристики	Значение характеристики
1	2	3

1	2	3
1.	Вид объекта недвижимости	Здание
2.	Ранее присвоенный государственный учетный номер (инвентарный) здания, сооружения, объекта незавершенного строительства	—
3.	Кадастровый номер земельного участка (земельных участков), в границах которого (которых) расположены здание, сооружение, объект незавершенного строительства	31:19:0000000:1837
4.	Уникальный учетный номер кадастрового квартала, в границах которого расположены здание, сооружение, объект незавершенного строительства	31:19:1207002
5.	Адрес здания, сооружения, объекта незавершенного строительства	—
5.1.	Сведения о местоположении здания, сооружения, объекта незавершенного строительства (при отсутствии адреса) в структурированном в соответствии с федеральной информационной адресной системой виде	309606, Российская Федерация, Белгородская область, Новооскольский р-н, Песчанка с, Молодежная ул, д 11
5.2.	Дополнительные сведения о местоположении	—
6.	Иные сведения	—

3. Пояснения к сведениям об объекте недвижимости с кадастровым номером 31:19:1207002:330 :

1. —

1. Сведения о характерных точках контура объекта недвижимости с кадастровым номером 31:19:1207002:91 :

Система координат — Зона № —

Обозначение характерных точек границ	Содержатся в Едином государственном реестре недвижимости			Определены в ходе выполнения комплексных кадастровых работ			Метод определения координат	Формулы, примененные для расчета средней квадратической погрешности определения координат характерных точек (Mt), м, с подставленными в такие формулы значениями и итоговые (вычисленные) значения Mt, м
	координаты, м		Радиус, м	координаты, м		Радиус, м		
	X	Y	R	X	Y	R		
1	2	3	4	5	6	7	8	9
н50	—	—	—	406 434,32	2 202 853,66	—	—	—
н60	—	—	—	406 430,12	2 202 860,99	—		
н70	—	—	—	406 422,18	2 202 856,44	—		
н80	—	—	—	406 426,38	2 202 849,11	—		

1	2	3	4	5	6	7	8	9
н9О	—	—	—	406 403,52	2 202 915,99	—	—	—
н10О	—	—	—	406 399,43	2 202 923,79	—		
н11О	—	—	—	406 391,40	2 202 919,58	—		
н12О	—	—	—	406 395,48	2 202 911,78	—		
н9О	—	—	—	406 403,52	2 202 915,99	—		

2. Сведения о характеристиках объекта недвижимости с кадастровым номером 31:19:1207002:92 :

№ п/п	Наименование характеристики	Значение характеристики
1	2	3
1.	Вид объекта недвижимости	Здание
2.	Ранее присвоенный государственный учетный номер (инвентарный) здания, сооружения, объекта незавершенного строительства	Инвентарный номер 14339
3.	Кадастровый номер земельного участка (земельных участков), в границах которого (которых) расположены здание, сооружение, объект незавершенного строительства	31:19:1207002:88
4.	Уникальный учетный номер кадастрового квартала, в границах которого расположены здание, сооружение, объект незавершенного строительства	31:19:1207002
5.	Адрес здания, сооружения, объекта незавершенного строительства	—
5.1.	Сведения о местоположении здания, сооружения, объекта незавершенного строительства (при отсутствии адреса) в структурированном в соответствии с федеральной информационной адресной системой виде	309606, Российская Федерация, Белгородская область, Новооскольский р-н, Песчанка с, Железнодорожная ул, д 9
5.2.	Дополнительные сведения о местоположении	—
6.	Иные сведения	—

3. Пояснения к сведениям об объекте недвижимости с кадастровым номером 31:19:1207002:92 :

1.	—
----	---

1. Сведения о характерных точках контура объекта недвижимости с кадастровым номером 31:19:1207002:94 **:**

Система координат							Зона №	
Обозначение характерных точек границ	Содержатся в Едином государственном реестре недвижимости			Определены в ходе выполнения комплексных кадастровых работ			Метод определения координат	Формулы, примененные для расчета средней квадратической погрешности определения координат характерных точек (Mt), м, с подставленными в такие формулы значениями и итоговые (вычисленные) значения Mt, м
	координаты, м		Радиус, м	координаты, м		Радиус, м		
	X	Y	R	X	Y	R		
1	2	3	4	5	6	7	8	9
n13O	—	—	—	407 419,73	2 202 050,70	—		
n14O	—	—	—	407 417,68	2 202 056,61	—		
n15O	—	—	—	407 411,19	2 202 053,35	—		
n16O	—	—	—	407 413,21	2 202 047,87	—		
n13O	—	—	—	407 419,73	2 202 050,70	—		

2. Сведения о характеристиках объекта недвижимости с кадастровым номером 31:19:1207002:94 **:**

№ п/п	Наименование характеристики	Значение характеристики
1	2	3
1.	Вид объекта недвижимости	Здание
2.	Ранее присвоенный государственный учетный номер (инвентарный) здания, сооружения, объекта незавершенного строительства	—
3.	Кадастровый номер земельного участка (земельных участков), в границах которого (которых) расположены здание, сооружение, объект незавершенного строительства	31:19:1207002:84
4.	Уникальный учетный номер кадастрового квартала, в границах которого расположены здание, сооружение, объект незавершенного строительства	31:19:1207002
5.	Адрес здания, сооружения, объекта незавершенного строительства	—
5.1.	Сведения о местоположении здания, сооружения, объекта незавершенного строительства (при отсутствии адреса) в структурированном в соответствии с федеральной информационной адресной системой виде	309606, Российская Федерация, Белгородская область, Новооскольский р-н, Песчанка с, Набережная ул, д 17
5.2.	Дополнительные сведения о местоположении	—

1	2	3
6.	Иные сведения	—

3. Пояснения к сведениям об объекте недвижимости с кадастровым номером 31:19:1207002:94 :

1.	—
----	---

1. Сведения о характерных точках контура объекта недвижимости с кадастровым номером 31:19:1207002:328 :

Система координат	—	Зона №	—
-------------------	---	--------	---

Обозначение характерных точек границ	Содержатся в Едином государственном реестре недвижимости			Определены в ходе выполнения комплексных кадастровых работ			Метод определения координат	Формулы, примененные для расчета средней квадратической погрешности определения координат характерных точек (Mt), м, с подставленными в такие формулы значениями и итоговые (вычисленные) значения Mt, м
	координаты, м		Радиус, м	координаты, м		Радиус, м		
	X	Y	R	X	Y	R		
1	2	3	4	5	6	7	8	9
н170	—	—	—	407 064,79	2 202 415,11	—	—	—
н180	—	—	—	407 068,79	2 202 422,15	—		
н190	—	—	—	407 062,65	2 202 425,65	—		
н200	—	—	—	407 058,63	2 202 418,62	—		
н170	—	—	—	407 064,79	2 202 415,11	—		

2. Сведения о характеристиках объекта недвижимости с кадастровым номером 31:19:1207002:328 :

№ п/п	Наименование характеристики	Значение характеристики
1	2	3
1.	Вид объекта недвижимости	Здание
2.	Ранее присвоенный государственный учетный номер (инвентарный) здания, сооружения, объекта незавершенного строительства	—
3.	Кадастровый номер земельного участка (земельных участков), в границах которого (которых) расположены здание, сооружение, объект незавершенного строительства	31:19:0000000:1724
4.	Уникальный учетный номер кадастрового квартала, в границах которого расположены здание, сооружение, объект незавершенного строительства	31:19:1207002

1	2	3
5.	Адрес здания, сооружения, объекта незавершенного строительства	—
5.1.	Сведения о местоположении здания, сооружения, объекта незавершенного строительства (при отсутствии адреса) в структурированном в соответствии с федеральной информационной адресной системой виде	309606, Российская Федерация, Белгородская область, Новооскольский р-н, Песчанка с, Молодежная ул, д 2/2
5.2.	Дополнительные сведения о местоположении	—
6.	Иные сведения	—

3. Пояснения к сведениям об объекте недвижимости с кадастровым номером 31:19:1207002:328 :

1.	—
----	---

1. Сведения о характерных точках контура объекта недвижимости с кадастровым номером 31:19:1207002:98 :

Система координат	—	Зона №	—
-------------------	---	--------	---

Обозначение характерных точек границ	Содержатся в Едином государственном реестре недвижимости			Определены в ходе выполнения комплексных кадастровых работ			Метод определения координат	Формулы, примененные для расчета средней квадратической погрешности определения координат характерных точек (Mt), м, с подставленными в такие формулы значениями и итоговые (вычисленные) значения Mt, м
	координаты, м		Радиус, м	координаты, м		Радиус, м		
	X	Y	R	X	Y	R		
1	2	3	4	5	6	7	8	9
н21О	—	—	—	407 443,83	2 201 987,73	—	—	—
н22О	—	—	—	407 441,39	2 201 995,19	—		
н23О	—	—	—	407 433,78	2 201 992,70	—		
н24О	—	—	—	407 436,22	2 201 985,24	—		
н21О	—	—	—	407 443,83	2 201 987,73	—		

2. Сведения о характеристиках объекта недвижимости с кадастровым номером 31:19:1207002:98 :

№ п/п	Наименование характеристики	Значение характеристики
1	2	3
1.	Вид объекта недвижимости	Здание
2.	Ранее присвоенный государственный учетный номер (инвентарный) здания, сооружения, объекта незавершенного строительства	—

1	2	3
3.	Кадастровый номер земельного участка (земельных участков), в границах которого (которых) расположены здание, сооружение, объект незавершенного строительства	31:19:1207002:81
4.	Уникальный учетный номер кадастрового квартала, в границах которого расположены здание, сооружение, объект незавершенного строительства	31:19:1207002
5.	Адрес здания, сооружения, объекта незавершенного строительства	—
5.1.	Сведения о местоположении здания, сооружения, объекта незавершенного строительства (при отсутствии адреса) в структурированном в соответствии с федеральной информационной адресной системой виде	309606, Российская Федерация, Белгородская область, Новооскольский р-н, Песчанка с, Набережная ул, д 23
5.2.	Дополнительные сведения о местоположении	—
6.	Иные сведения	—

3. Пояснения к сведениям об объекте недвижимости с кадастровым номером 31:19:1207002:98 :

1.	—
----	---

1. Сведения о характерных точках контура объекта недвижимости с кадастровым номером _____ :

Система координат _____ Зона № _____

Обозначение характерных точек границ	Содержатся в Едином государственном реестре недвижимости			Определены в ходе выполнения комплексных кадастровых работ			Метод определения координат	Формулы, примененные для расчета средней квадратической погрешности определения координат характерных точек (Mt), м, с подставленными в такие формулы значениями и итоговые (вычисленные) значения Mt, м
	координаты, м		Радиус, м	координаты, м		Радиус, м		
	X	Y	R	X	Y	R		
1	2	3	4	5	6	7	8	9

2. Сведения о характеристиках объекта недвижимости с кадастровым номером 31:19:1207002:99 :

№ п/п	Наименование характеристики	Значение характеристики
1	2	3
1.	Вид объекта недвижимости	Здание
2.	Ранее присвоенный государственный учетный номер (инвентарный) здания, сооружения, объекта незавершенного строительства	—

1	2	3
3.	Кадастровый номер земельного участка (земельных участков), в границах которого (которых) расположены здание, сооружение, объект незавершенного строительства	31:19:1207002:79
4.	Уникальный учетный номер кадастрового квартала, в границах которого расположены здание, сооружение, объект незавершенного строительства	31:19:1207002
5.	Адрес здания, сооружения, объекта незавершенного строительства	—
5.1.	Сведения о местоположении здания, сооружения, объекта незавершенного строительства (при отсутствии адреса) в структурированном в соответствии с федеральной информационной адресной системой виде	309606, Российская Федерация, Белгородская область, Новооскольский р-н, Песчанка с, Железнодорожная ул, д 15
5.2.	Дополнительные сведения о местоположении	—
6.	Иные сведения	—

3. Пояснения к сведениям об объекте недвижимости с кадастровым номером 31:19:1207002:99 :

1.	—
----	---

1. Сведения о характерных точках контура объекта недвижимости с кадастровым номером 31:19:1207001:117 :

Система координат — Зона № —

Обозначение характерных точек границ	Содержатся в Едином государственном реестре недвижимости			Определены в ходе выполнения комплексных кадастровых работ			Метод определения координат	Формулы, примененные для расчета средней квадратической погрешности определения координат характерных точек (Mt), м, с подставленными в такие формулы значениями и итоговые (вычисленные) значения Mt, м
	координаты, м		Радиус, м	координаты, м		Радиус, м		
	X	Y	R	X	Y	R		
1	2	3	4	5	6	7	8	9
н250	—	—	—	407 451,64	2 201 963,70	—	—	—
н260	—	—	—	407 447,96	2 201 974,24	—		
н270	—	—	—	407 440,27	2 201 971,55	—		
н280	—	—	—	407 443,93	2 201 961,05	—		
н250	—	—	—	407 451,64	2 201 963,70	—		

2. Сведения о характеристиках объекта недвижимости с кадастровым номером 31:19:1207001:117 :

№ п/п	Наименование характеристики	Значение характеристики
-------	-----------------------------	-------------------------

1	2	3
1.	Вид объекта недвижимости	Здание
2.	Ранее присвоенный государственный учетный номер (инвентарный) здания, сооружения, объекта незавершенного строительства	—
3.	Кадастровый номер земельного участка (земельных участков), в границах которого (которых) расположены здание, сооружение, объект незавершенного строительства	31:19:1207002:63
4.	Уникальный учетный номер кадастрового квартала, в границах которого расположены здание, сооружение, объект незавершенного строительства	31:19:1207002
5.	Адрес здания, сооружения, объекта незавершенного строительства	Российская Федерация, Белгородская область, Новооскольский р-н, Песчанка с, р-н Новооскольский, с Песчанка
5.1.	Сведения о местоположении здания, сооружения, объекта незавершенного строительства (при отсутствии адреса) в структурированном в соответствии с федеральной информационной адресной системой виде	—
5.2.	Дополнительные сведения о местоположении	—
6.	Иные сведения	—

3. Пояснения к сведениям об объекте недвижимости с кадастровым номером 31:19:1207001:117 :

1. —

1. Сведения о характерных точках контура объекта недвижимости с кадастровым номером 31:19:1207001:156 :

Система координат — Зона № —

Обозначение характерных точек границ	Содержатся в Едином государственном реестре недвижимости			Определены в ходе выполнения комплексных кадастровых работ			Метод определения координат	Формулы, примененные для расчета средней квадратической погрешности определения координат характерных точек (Mt), м, с подставленными в такие формулы значениями и итоговые (вычисленные) значения Mt, м
	координаты, м		Радиус, м	координаты, м		Радиус, м		
	X	Y	R	X	Y	R		
1	2	3	4	5	6	7	8	9
н29О	—	—	—	407 435,87	2 202 009,88	—	—	—
н30О	—	—	—	407 433,57	2 202 015,32	—		
н31О	—	—	—	407 425,27	2 202 011,81	—		
н32О	—	—	—	407 427,56	2 202 006,37	—		

1	2	3	4	5	6	7	8	9
н330	—	—	—	407 418,61	2 202 070,12	—	—	—
н340	—	—	—	407 414,72	2 202 078,68	—		
н350	—	—	—	407 406,43	2 202 074,91	—		
н360	—	—	—	407 410,95	2 202 064,97	—		
н370	—	—	—	407 416,34	2 202 067,42	—		
н380	—	—	—	407 415,71	2 202 068,80	—		
н330	—	—	—	407 418,61	2 202 070,12	—		

2. Сведения о характеристиках объекта недвижимости с кадастровым номером 31:19:1207001:215 :

№ п/п	Наименование характеристики	Значение характеристики
1	2	3
1.	Вид объекта недвижимости	Здание
2.	Ранее присвоенный государственный учетный номер (инвентарный) здания, сооружения, объекта незавершенного строительства	—
3.	Кадастровый номер земельного участка (земельных участков), в границах которого (которых) расположены здание, сооружение, объект незавершенного строительства	31:19:1207002:52
4.	Уникальный учетный номер кадастрового квартала, в границах которого расположены здание, сооружение, объект незавершенного строительства	31:19:1207002
5.	Адрес здания, сооружения, объекта незавершенного строительства	Российская Федерация, Белгородская область, Новооскольский р-н, Песчанка с, Набережная ул, д 15, Россия, Белгородская область, муниципальный район "Новооскольский район", Ниновское сельское поселение, с. Песчанка, ул. Набережная, д. № 15
5.1.	Сведения о местоположении здания, сооружения, объекта незавершенного строительства (при отсутствии адреса) в структурированном в соответствии с федеральной информационной адресной системой виде	—
5.2.	Дополнительные сведения о местоположении	—
6.	Иные сведения	—

3. Пояснения к сведениям об объекте недвижимости с кадастровым номером 31:19:1207001:215 :

1.	—
----	---

1. Сведения о характерных точках контура объекта недвижимости с кадастровым номером 31:19:1207001:380 :

Система координат			Зона №					
Обозначение характерных точек границ	Содержатся в Едином государственном реестре недвижимости			Определены в ходе выполнения комплексных кадастровых работ			Метод определения координат	Формулы, примененные для расчета средней квадратической погрешности определения координат характерных точек (Mt), м, с подставленными в такие формулы значениями и итоговые (вычисленные) значения Mt, м
	координаты, м		Радиус, м	координаты, м		Радиус, м		
	X	Y	R	X	Y	R		
1	2	3	4	5	6	7	8	9
н39О	—	—	—	407 410,08	2 202 083,18	—	—	—
н40О	—	—	—	407 408,72	2 202 087,51	—		
н41О	—	—	—	407 406,02	2 202 086,66	—		
н42О	—	—	—	407 405,57	2 202 088,17	—		
н43О	—	—	—	407 402,42	2 202 087,14	—		
н44О	—	—	—	407 404,25	2 202 081,35	—		
н39О	—	—	—	407 410,08	2 202 083,18	—		

2. Сведения о характеристиках объекта недвижимости с кадастровым номером 31:19:1207001:380 :

№ п/п	Наименование характеристики	Значение характеристики
1	2	3
1.	Вид объекта недвижимости	Здание
2.	Ранее присвоенный государственный учетный номер (инвентарный) здания, сооружения, объекта незавершенного строительства	—
3.	Кадастровый номер земельного участка (земельных участков), в границах которого (которых) расположены здание, сооружение, объект незавершенного строительства	31:19:1207002:331
4.	Уникальный учетный номер кадастрового квартала, в границах которого расположены здание, сооружение, объект незавершенного строительства	31:19:1207002

1	2	3
5.	Адрес здания, сооружения, объекта незавершенного строительства	309606, Российская Федерация, Белгородская область, Новооскольский р-н, Песчанка с, Белгородская область, р-н Новооскольский, с. Песчанка
5.1.	Сведения о местоположении здания, сооружения, объекта незавершенного строительства (при отсутствии адреса) в структурированном в соответствии с федеральной информационной адресной системой виде	—
5.2.	Дополнительные сведения о местоположении	—
6.	Иные сведения	—

3. Пояснения к сведениям об объекте недвижимости с кадастровым номером 31:19:1207001:380 :

1.	—
----	---

1. Сведения о характерных точках контура объекта недвижимости с кадастровым номером 31:19:1207001:220 :

Система координат	—	Зона №	—
-------------------	---	--------	---

Обозначение характерных точек границ	Содержатся в Едином государственном реестре недвижимости			Определены в ходе выполнения комплексных кадастровых работ			Метод определения координат	Формулы, примененные для расчета средней квадратической погрешности определения координат характерных точек (Mt), м, с подставленными в такие формулы значениями и итоговые (вычисленные) значения Mt, м
	координаты, м		Радиус, м	координаты, м		Радиус, м		
	X	Y	R	X	Y	R		
1	2	3	4	5	6	7	8	9
н450	—	—	—	407 397,04	2 202 123,17	—	—	—
н460	—	—	—	407 394,11	2 202 131,83	—		
н470	—	—	—	407 390,47	2 202 130,58	—		
н480	—	—	—	407 390,02	2 202 132,04	—		
н490	—	—	—	407 385,12	2 202 130,41	—		
н500	—	—	—	407 388,50	2 202 120,24	—		
н450	—	—	—	407 397,04	2 202 123,17	—		

2. Сведения о характеристиках объекта недвижимости с кадастровым номером 31:19:1207001:220 :

№ п/п	Наименование характеристики	Значение характеристики
1	2	3
1.	Вид объекта недвижимости	Здание

1	2	3
2.	Ранее присвоенный государственный учетный номер (инвентарный) здания, сооружения, объекта незавершенного строительства	—
3.	Кадастровый номер земельного участка (земельных участков), в границах которого (которых) расположены здание, сооружение, объект незавершенного строительства	31:19:1207002:47
4.	Уникальный учетный номер кадастрового квартала, в границах которого расположены здание, сооружение, объект незавершенного строительства	31:19:1207002
5.	Адрес здания, сооружения, объекта незавершенного строительства	Российская Федерация, Белгородская область, Новооскольский р-н, Песчанка с, Набережная ул, д 9, Белгородская область, р-н Новооскольский, с. Песчанка, ул. Набережная, д. 9
5.1.	Сведения о местоположении здания, сооружения, объекта незавершенного строительства (при отсутствии адреса) в структурированном в соответствии с федеральной информационной адресной системой виде	—
5.2.	Дополнительные сведения о местоположении	—
6.	Иные сведения	—

3. Пояснения к сведениям об объекте недвижимости с кадастровым номером 31:19:1207001:220 :

1.	—
----	---

1. Сведения о характерных точках контура объекта недвижимости с кадастровым номером 31:19:1207001:157 :

Система координат							Зона №	
Обозначение характерных точек границ	Содержатся в Едином государственном реестре недвижимости			Определены в ходе выполнения комплексных кадастровых работ			Метод определения координат	Формулы, примененные для расчета средней квадратической погрешности определения координат характерных точек (Mt), м, с подставленными в такие формулы значениями и итоговые (вычисленные) значения Mt, м
	координаты, м		Радиус, м	координаты, м		Радиус, м		
	X	Y	R	X	Y	R		
1	2	3	4	5	6	7	8	9
н51О	—	—	—	407 386,55	2 202 160,02	—	—	—
н52О	—	—	—	407 382,50	2 202 172,31	—		
н53О	—	—	—	407 373,06	2 202 169,19	—		
н54О	—	—	—	407 377,11	2 202 156,91	—		

1	2	3	4	5	6	7	8	9
н550	—	—	—	407 376,40	2 202 192,99	—	—	—
н560	—	—	—	407 373,30	2 202 201,04	—		
н570	—	—	—	407 363,91	2 202 197,42	—		
н580	—	—	—	407 367,01	2 202 189,37	—		
н550	—	—	—	407 376,40	2 202 192,99	—		

2. Сведения о характеристиках объекта недвижимости с кадастровым номером 31:19:1207001:264 :

№ п/п	Наименование характеристики	Значение характеристики
1	2	3
1.	Вид объекта недвижимости	Здание
2.	Ранее присвоенный государственный учетный номер (инвентарный) здания, сооружения, объекта незавершенного строительства	—
3.	Кадастровый номер земельного участка (земельных участков), в границах которого (которых) расположены здание, сооружение, объект незавершенного строительства	31:19:1207002:46
4.	Уникальный учетный номер кадастрового квартала, в границах которого расположены здание, сооружение, объект незавершенного строительства	31:19:1207002
5.	Адрес здания, сооружения, объекта незавершенного строительства	Российская Федерация, Белгородская область, Новооскольский р-н, Песчанка с, Набережная ул, д 5, Белгородская область, р-н Новооскольский, с. Песчанка, ул. Набережная, д. 5
5.1.	Сведения о местоположении здания, сооружения, объекта незавершенного строительства (при отсутствии адреса) в структурированном в соответствии с федеральной информационной адресной системой виде	—
5.2.	Дополнительные сведения о местоположении	—
6.	Иные сведения	—

3. Пояснения к сведениям об объекте недвижимости с кадастровым номером 31:19:1207001:264 :

1.	—
----	---

1. Сведения о характерных точках контура объекта недвижимости с кадастровым номером 31:19:1207001:134 :

Обозначение характерных точек границ	Содержатся в Едином государственном реестре недвижимости			Определены в ходе выполнения комплексных кадастровых работ			Метод определения координат	Формулы, примененные для расчета средней квадратической погрешности определения координат характерных точек (Mt), м, с подставленными в такие формулы значениями и итоговые (вычисленные) значения Mt, м
	координаты, м		Радиус, м	координаты, м		Радиус, м		
	X	Y	R	X	Y	R		
1	2	3	4	5	6	7	8	9
n59O	—	—	—	407 370,13	2 202 212,80	—		
n60O	—	—	—	407 367,14	2 202 222,55	—		
n61O	—	—	—	407 359,47	2 202 220,20	—		
n62O	—	—	—	407 362,47	2 202 210,45	—		
n59O	—	—	—	407 370,13	2 202 212,80	—		

2. Сведения о характеристиках объекта недвижимости с кадастровым номером 31:19:1207001:134 :

№ п/п	Наименование характеристики	Значение характеристики
1	2	3
1.	Вид объекта недвижимости	Здание
2.	Ранее присвоенный государственный учетный номер (инвентарный) здания, сооружения, объекта незавершенного строительства	—
3.	Кадастровый номер земельного участка (земельных участков), в границах которого (которых) расположены здание, сооружение, объект незавершенного строительства	31:19:1207002:45
4.	Уникальный учетный номер кадастрового квартала, в границах которого расположены здание, сооружение, объект незавершенного строительства	31:19:1207002
5.	Адрес здания, сооружения, объекта незавершенного строительства	Российская Федерация, Белгородская область, Новооскольский р-н, Песчанка с, Набережная ул, д 3, Белгородская область, Новооскольский район, с. Песчанка, ул. Набережная, д. 3
5.1.	Сведения о местоположении здания, сооружения, объекта незавершенного строительства (при отсутствии адреса) в структурированном в соответствии с федеральной информационной адресной системой виде	—
5.2.	Дополнительные сведения о местоположении	—

1	2	3
6.	Иные сведения	—

3. Пояснения к сведениям об объекте недвижимости с кадастровым номером 31:19:1207001:134 :

1.	—
----	---

1. Сведения о характерных точках контура объекта недвижимости с кадастровым номером 31:19:1207001:120 :

Система координат	—	Зона №	—
-------------------	---	--------	---

Обозначение характерных точек границ	Содержатся в Едином государственном реестре недвижимости			Определены в ходе выполнения комплексных кадастровых работ			Метод определения координат	Формулы, примененные для расчета средней квадратической погрешности определения координат характерных точек (Mt), м, с подставленными в такие формулы значениями и итоговые (вычисленные) значения Mt, м
	координаты, м		Радиус, м	координаты, м		Радиус, м		
	X	Y	R	X	Y	R		
1	2	3	4	5	6	7	8	9
n63O	—	—	—	407 356,66	2 202 250,04	—	—	—
n64O	—	—	—	407 349,76	2 202 254,31	—		
n65O	—	—	—	407 345,10	2 202 246,85	—		
n66O	—	—	—	407 351,88	2 202 242,65	—		
n63O	—	—	—	407 356,66	2 202 250,04	—		

2. Сведения о характеристиках объекта недвижимости с кадастровым номером 31:19:1207001:120 :

№ п/п	Наименование характеристики	Значение характеристики
1	2	3
1.	Вид объекта недвижимости	Здание
2.	Ранее присвоенный государственный учетный номер (инвентарный) здания, сооружения, объекта незавершенного строительства	—
3.	Кадастровый номер земельного участка (земельных участков), в границах которого (которых) расположены здание, сооружение, объект незавершенного строительства	31:19:1207002:44
4.	Уникальный учетный номер кадастрового квартала, в границах которого расположены здание, сооружение, объект незавершенного строительства	31:19:1207002

1	2	3
5.	Адрес здания, сооружения, объекта незавершенного строительства	Российская Федерация, Белгородская область, Новооскольский р-н, Песчанка с, Молодежная ул, д 27, Российская Федерация, Белгородская область, Новооскольский р-н, с. Песчанка, ул. Молодежная, д. 27
5.1.	Сведения о местоположении здания, сооружения, объекта незавершенного строительства (при отсутствии адреса) в структурированном в соответствии с федеральной информационной адресной системой виде	—
5.2.	Дополнительные сведения о местоположении	—
6.	Иные сведения	—

3. Пояснения к сведениям об объекте недвижимости с кадастровым номером 31:19:1207001:120 :

1.	—
----	---

1. Сведения о характерных точках контура объекта недвижимости с кадастровым номером 31:19:1207001:204 :

Система координат	—	Зона №	—
-------------------	---	--------	---

Обозначение характерных точек границ	Содержатся в Едином государственном реестре недвижимости			Определены в ходе выполнения комплексных кадастровых работ			Метод определения координат	Формулы, примененные для расчета средней квадратической погрешности определения координат характерных точек (Mt), м, с подставленными в такие формулы значениями и итоговые (вычисленные) значения Mt, м
	координаты, м		Радиус, м	координаты, м		Радиус, м		
	X	Y	R	X	Y	R		
1	2	3	4	5	6	7	8	9
n67O	—	—	—	407 321,89	2 202 269,81	—	—	—
n68O	—	—	—	407 312,30	2 202 274,19	—		
n69O	—	—	—	407 308,36	2 202 265,58	—		
n70O	—	—	—	407 317,95	2 202 261,19	—		
n67O	—	—	—	407 321,89	2 202 269,81	—		

2. Сведения о характеристиках объекта недвижимости с кадастровым номером 31:19:1207001:204 :

№ п/п	Наименование характеристики	Значение характеристики
1	2	3
1.	Вид объекта недвижимости	Здание
2.	Ранее присвоенный государственный учетный номер (инвентарный) здания, сооружения, объекта незавершенного строительства	—

1	2	3
3.	Кадастровый номер земельного участка (земельных участков), в границах которого (которых) расположены здание, сооружение, объект незавершенного строительства	31:19:1207002:43
4.	Уникальный учетный номер кадастрового квартала, в границах которого расположены здание, сооружение, объект незавершенного строительства	31:19:1207002
5.	Адрес здания, сооружения, объекта незавершенного строительства	Российская Федерация, Белгородская область, Новооскольский р-н, Песчанка с, Молодежная ул, д 25, Белгородская область, р-н Новооскольский, с. Песчанка, ул. Молодежная, д. 25
5.1.	Сведения о местоположении здания, сооружения, объекта незавершенного строительства (при отсутствии адреса) в структурированном в соответствии с федеральной информационной адресной системой виде	—
5.2.	Дополнительные сведения о местоположении	—
6.	Иные сведения	—

3. Пояснения к сведениям об объекте недвижимости с кадастровым номером 31:19:1207001:204 :

1.	—
----	---

1. Сведения о характерных точках контура объекта недвижимости с кадастровым номером 31:19:1207001:303 :

Система координат — Зона № —

Обозначение характерных точек границ	Содержатся в Едином государственном реестре недвижимости			Определены в ходе выполнения комплексных кадастровых работ			Метод определения координат	Формулы, примененные для расчета средней квадратической погрешности определения координат характерных точек (Mt), м, с подставленными в такие формулы значениями и итоговые (вычисленные) значения Mt, м
	координаты, м		Радиус, м	координаты, м		Радиус, м		
	X	Y	R	X	Y	R		
1	2	3	4	5	6	7	8	9
н71О	—	—	—	407 289,49	2 202 288,71	—	—	—
н72О	—	—	—	407 282,81	2 202 291,69	—		
н73О	—	—	—	407 278,96	2 202 283,70	—		
н74О	—	—	—	407 285,57	2 202 280,54	—		
н71О	—	—	—	407 289,49	2 202 288,71	—		

2. Сведения о характеристиках объекта недвижимости с кадастровым номером 31:19:1207001:303 :

№ п/п	Наименование характеристики	Значение характеристики
-------	-----------------------------	-------------------------

1	2	3
1.	Вид объекта недвижимости	Здание
2.	Ранее присвоенный государственный учетный номер (инвентарный) здания, сооружения, объекта незавершенного строительства	—
3.	Кадастровый номер земельного участка (земельных участков), в границах которого (которых) расположены здание, сооружение, объект незавершенного строительства	31:19:1207002:55
4.	Уникальный учетный номер кадастрового квартала, в границах которого расположены здание, сооружение, объект незавершенного строительства	31:19:1207002
5.	Адрес здания, сооружения, объекта незавершенного строительства	Российская Федерация, Белгородская область, Новооскольский р-н, Песчанка с, Молодежная ул, д №21, Россия, Белгородская обл., муниципальный район "Новооскольский район", Ниновское сельское поселение, с. Песчанка, ул. Молодежная, д. №21
5.1.	Сведения о местоположении здания, сооружения, объекта незавершенного строительства (при отсутствии адреса) в структурированном в соответствии с федеральной информационной адресной системой виде	—
5.2.	Дополнительные сведения о местоположении	—
6.	Иные сведения	—

3. Пояснения к сведениям об объекте недвижимости с кадастровым номером 31:19:1207001:303 :

1.	—
----	---

1. Сведения о характерных точках контура объекта недвижимости с кадастровым номером 31:19:1207001:131 :

Система координат — Зона № —

Обозначение характерных точек границ	Содержатся в Едином государственном реестре недвижимости			Определены в ходе выполнения комплексных кадастровых работ			Метод определения координат	Формулы, примененные для расчета средней квадратической погрешности определения координат характерных точек (Mt), м, с подставленными в такие формулы значениями и итоговые (вычисленные) значения Mt, м
	координаты, м		Радиус, м	координаты, м		Радиус, м		
	X	Y	R	X	Y	R		
1	2	3	4	5	6	7	8	9
н750	—	—	—	407 274,28	2 202 296,82	—	—	—
н760	—	—	—	407 267,14	2 202 300,51	—		
н770	—	—	—	407 263,38	2 202 293,21	—		

1	2	3	4	5	6	7	8	9
н780	—	—	—	407 270,48	2 202 289,65	—	—	—
н790	—	—	—	407 274,12	2 202 296,50	—		
н750	—	—	—	407 274,28	2 202 296,82	—		

2. Сведения о характеристиках объекта недвижимости с кадастровым номером 31:19:1207001:131 :

№ п/п	Наименование характеристики	Значение характеристики
1	2	3
1.	Вид объекта недвижимости	Здание
2.	Ранее присвоенный государственный учетный номер (инвентарный) здания, сооружения, объекта незавершенного строительства	—
3.	Кадастровый номер земельного участка (земельных участков), в границах которого (которых) расположены здание, сооружение, объект незавершенного строительства	31:19:1207002:20
4.	Уникальный учетный номер кадастрового квартала, в границах которого расположены здание, сооружение, объект незавершенного строительства	31:19:1207002
5.	Адрес здания, сооружения, объекта незавершенного строительства	Российская Федерация, Белгородская область, Новооскольский р-н, Песчанка с, Молодежная ул, д 19, Белгородская область, р-н Новооскольский, с. Песчанка, ул. Молодежная, д. 19
5.1.	Сведения о местоположении здания, сооружения, объекта незавершенного строительства (при отсутствии адреса) в структурированном в соответствии с федеральной информационной адресной системой виде	—
5.2.	Дополнительные сведения о местоположении	—
6.	Иные сведения	—

3. Пояснения к сведениям об объекте недвижимости с кадастровым номером 31:19:1207001:131 :

1.	—
----	---

1. Сведения о характерных точках контура объекта недвижимости с кадастровым номером 31:19:1207001:332 :

Система координат				Зона №				
Обозначение характерных точек границ	Содержатся в Едином государственном реестре недвижимости			Определены в ходе выполнения комплексных кадастровых работ			Метод определения координат	Формулы, примененные для расчета средней квадратической погрешности определения координат характерных точек (Mt), м, с подставленными в такие формулы значениями и итоговые (вычисленные) значения Mt, м
	координаты, м		Радиус, м	координаты, м		Радиус, м		
	X	Y	R	X	Y	R		
1	2	3	4	5	6	7	8	9
н80О	—	—	—	407 252,84	2 202 307,77	—	—	—
н81О	—	—	—	407 244,87	2 202 312,26	—		
н82О	—	—	—	407 240,56	2 202 304,71	—		
н83О	—	—	—	407 248,55	2 202 300,28	—		
н80О	—	—	—	407 252,84	2 202 307,77	—		

2. Сведения о характеристиках объекта недвижимости с кадастровым номером 31:19:1207001:332 :

№ п/п	Наименование характеристики	Значение характеристики
1	2	3
1.	Вид объекта недвижимости	Здание
2.	Ранее присвоенный государственный учетный номер (инвентарный) здания, сооружения, объекта незавершенного строительства	—
3.	Кадастровый номер земельного участка (земельных участков), в границах которого (которых) расположены здание, сооружение, объект незавершенного строительства	31:19:1207002:74
4.	Уникальный учетный номер кадастрового квартала, в границах которого расположены здание, сооружение, объект незавершенного строительства	31:19:1207002
5.	Адрес здания, сооружения, объекта незавершенного строительства	Российская Федерация, Белгородская область, Новооскольский р-н, Погромец х, Российская Федерация, Белгородская обл., Новооскольский район, с. Песчанка
5.1.	Сведения о местоположении здания, сооружения, объекта незавершенного строительства (при отсутствии адреса) в структурированном в соответствии с федеральной информационной адресной системой виде	—
5.2.	Дополнительные сведения о местоположении	—

1	2	3
6.	Иные сведения	—

3. Пояснения к сведениям об объекте недвижимости с кадастровым номером 31:19:1207001:332 :

1.	—
----	---

1. Сведения о характерных точках контура объекта недвижимости с кадастровым номером 31:19:1207001:213 :

Система координат	—	Зона №	—
-------------------	---	--------	---

Обозначение характерных точек границ	Содержатся в Едином государственном реестре недвижимости			Определены в ходе выполнения комплексных кадастровых работ			Метод определения координат	Формулы, примененные для расчета средней квадратической погрешности определения координат характерных точек (Mt), м, с подставленными в такие формулы значениями и итоговые (вычисленные) значения Mt, м
	координаты, м		Радиус, м	координаты, м		Радиус, м		
	X	Y	R	X	Y	R		
1	2	3	4	5	6	7	8	9
н84О	—	—	—	407 232,96	2 202 318,47	—	—	—
н85О	—	—	—	407 225,29	2 202 322,72	—		
н86О	—	—	—	407 221,07	2 202 315,10	—		
н87О	—	—	—	407 228,74	2 202 310,85	—		
н84О	—	—	—	407 232,96	2 202 318,47	—		

2. Сведения о характеристиках объекта недвижимости с кадастровым номером 31:19:1207001:213 :

№ п/п	Наименование характеристики	Значение характеристики
1	2	3
1.	Вид объекта недвижимости	Здание
2.	Ранее присвоенный государственный учетный номер (инвентарный) здания, сооружения, объекта незавершенного строительства	—
3.	Кадастровый номер земельного участка (земельных участков), в границах которого (которых) расположены здание, сооружение, объект незавершенного строительства	31:19:1207002:115
4.	Уникальный учетный номер кадастрового квартала, в границах которого расположены здание, сооружение, объект незавершенного строительства	31:19:1207002

1	2	3
5.	Адрес здания, сооружения, объекта незавершенного строительства	Российская Федерация, Белгородская область, Новооскольский р-н, Песчанка с, Молодежная ул, д 15, Белгородская область, р-н Новооскольский, с. Песчанка, ул. Молодежная, д. 15
5.1.	Сведения о местоположении здания, сооружения, объекта незавершенного строительства (при отсутствии адреса) в структурированном в соответствии с федеральной информационной адресной системой виде	—
5.2.	Дополнительные сведения о местоположении	—
6.	Иные сведения	—

3. Пояснения к сведениям об объекте недвижимости с кадастровым номером 31:19:1207001:213 :

1.	—
----	---

1. Сведения о характерных точках контура объекта недвижимости с кадастровым номером 31:19:1207001:348 :

Система координат	—	Зона №	—
-------------------	---	--------	---

Обозначение характерных точек границ	Содержатся в Едином государственном реестре недвижимости			Определены в ходе выполнения комплексных кадастровых работ			Метод определения координат	Формулы, примененные для расчета средней квадратической погрешности определения координат характерных точек (Mt), м, с подставленными в такие формулы значениями и итоговые (вычисленные) значения Mt, м
	координаты, м		Радиус, м	координаты, м		Радиус, м		
	X	Y	R	X	Y	R		
1	2	3	4	5	6	7	8	9
н88О	—	—	—	407 203,43	2 202 334,66	—	—	—
н89О	—	—	—	407 196,09	2 202 338,66	—		
н90О	—	—	—	407 193,75	2 202 334,66	—		
н91О	—	—	—	407 192,66	2 202 335,27	—		
н92О	—	—	—	407 190,08	2 202 330,78	—		
н93О	—	—	—	407 198,43	2 202 325,97	—		
н88О	—	—	—	407 203,43	2 202 334,66	—		

2. Сведения о характеристиках объекта недвижимости с кадастровым номером 31:19:1207001:348 :

№ п/п	Наименование характеристики	Значение характеристики
1	2	3
1.	Вид объекта недвижимости	Здание

1	2	3
2.	Ранее присвоенный государственный учетный номер (инвентарный) здания, сооружения, объекта незавершенного строительства	—
3.	Кадастровый номер земельного участка (земельных участков), в границах которого (которых) расположены здание, сооружение, объект незавершенного строительства	31:19:1207002:15
4.	Уникальный учетный номер кадастрового квартала, в границах которого расположены здание, сооружение, объект незавершенного строительства	31:19:1207002
5.	Адрес здания, сооружения, объекта незавершенного строительства	Российская Федерация, Белгородская область, Новооскольский р-н, Погромец х, Молодежная ул, д 13, Российская Федерация, Белгородская обл., Новооскольский район, с. Песчанка, ул. Молодежная, дом 13
5.1.	Сведения о местоположении здания, сооружения, объекта незавершенного строительства (при отсутствии адреса) в структурированном в соответствии с федеральной информационной адресной системой виде	—
5.2.	Дополнительные сведения о местоположении	—
6.	Иные сведения	—

3. Пояснения к сведениям об объекте недвижимости с кадастровым номером 31:19:1207001:348 :

1.	—
----	---

1. Сведения о характерных точках контура объекта недвижимости с кадастровым номером 31:19:1207001:349 :

Система координат — Зона № —

Обозначение характерных точек границ	Содержатся в Едином государственном реестре недвижимости			Определены в ходе выполнения комплексных кадастровых работ			Метод определения координат	Формулы, примененные для расчета средней квадратической погрешности определения координат характерных точек (Mt), м, с подставленными в такие формулы значениями и итоговые (вычисленные) значения Mt, м
	координаты, м		Радиус, м	координаты, м		Радиус, м		
	X	Y	R	X	Y	R		
1	2	3	4	5	6	7	8	9
н94О	—	—	—	407 171,81	2 202 351,44	—	—	—
н95О	—	—	—	407 166,73	2 202 354,20	—		
н96О	—	—	—	407 164,78	2 202 350,61	—		
н97О	—	—	—	407 163,19	2 202 351,47	—		

1	2	3	4	5	6	7	8	9
н98О	—	—	—	407 161,68	2 202 348,69	—	—	—
н99О	—	—	—	407 168,35	2 202 345,07	—		
н94О	—	—	—	407 171,81	2 202 351,44	—		

2. Сведения о характеристиках объекта недвижимости с кадастровым номером 31:19:1207001:349 :

№ п/п	Наименование характеристики	Значение характеристики
1	2	3
1.	Вид объекта недвижимости	Здание
2.	Ранее присвоенный государственный учетный номер (инвентарный) здания, сооружения, объекта незавершенного строительства	—
3.	Кадастровый номер земельного участка (земельных участков), в границах которого (которых) расположены здание, сооружение, объект незавершенного строительства	31:19:1207002:13
4.	Уникальный учетный номер кадастрового квартала, в границах которого расположены здание, сооружение, объект незавершенного строительства	31:19:1207002
5.	Адрес здания, сооружения, объекта незавершенного строительства	Российская Федерация, Белгородская область, Новооскольский р-н, Погромец х, Молодежная ул, д 9, Россия, Белгородская обл., Новооскольский район, с. Песчанка, ул. Молодежная, дом 9
5.1.	Сведения о местоположении здания, сооружения, объекта незавершенного строительства (при отсутствии адреса) в структурированном в соответствии с федеральной информационной адресной системой виде	—
5.2.	Дополнительные сведения о местоположении	—
6.	Иные сведения	—

3. Пояснения к сведениям об объекте недвижимости с кадастровым номером 31:19:1207001:349 :

1.	—
----	---

1. Сведения о характерных точках контура объекта недвижимости с кадастровым номером 31:19:1207001:183 :

Система координат			Зона №					
Обозначение характерных точек границ	Содержатся в Едином государственном реестре недвижимости			Определены в ходе выполнения комплексных кадастровых работ			Метод определения координат	Формулы, примененные для расчета средней квадратической погрешности определения координат характерных точек (Mt), м, с подставленными в такие формулы значениями и итоговые (вычисленные) значения Mt, м
	координаты, м		Радиус, м	координаты, м		Радиус, м		
	X	Y	R	X	Y	R		
1	2	3	4	5	6	7	8	9
н1000	—	—	—	407 092,35	2 202 229,73	—	—	—
н1010	—	—	—	407 086,88	2 202 235,77	—		
н1020	—	—	—	407 083,66	2 202 232,78	—		
н1030	—	—	—	407 085,15	2 202 231,14	—		
н1040	—	—	—	407 081,50	2 202 227,75	—		
н1050	—	—	—	407 085,51	2 202 223,38	—		
н1000	—	—	—	407 092,35	2 202 229,73	—		

2. Сведения о характеристиках объекта недвижимости с кадастровым номером 31:19:1207001:183 :

№ п/п	Наименование характеристики	Значение характеристики
1	2	3
1.	Вид объекта недвижимости	Здание
2.	Ранее присвоенный государственный учетный номер (инвентарный) здания, сооружения, объекта незавершенного строительства	—
3.	Кадастровый номер земельного участка (земельных участков), в границах которого (которых) расположены здание, сооружение, объект незавершенного строительства	31:19:1207002:21
4.	Уникальный учетный номер кадастрового квартала, в границах которого расположены здание, сооружение, объект незавершенного строительства	31:19:1207002

1	2	3
5.	Адрес здания, сооружения, объекта незавершенного строительства	309606, Российская Федерация, Белгородская область, Новооскольский р-н, Песчанка с
5.1.	Сведения о местоположении здания, сооружения, объекта незавершенного строительства (при отсутствии адреса) в структурированном в соответствии с федеральной информационной адресной системой виде	—
5.2.	Дополнительные сведения о местоположении	—
6.	Иные сведения	—

3. Пояснения к сведениям об объекте недвижимости с кадастровым номером 31:19:1207001:183 :

1.	—
----	---

1. Сведения о характерных точках контура объекта недвижимости с кадастровым номером 31:19:1207001:144 :

Система координат	—	Зона №	—
-------------------	---	--------	---

Обозначение характерных точек границ	Содержатся в Едином государственном реестре недвижимости			Определены в ходе выполнения комплексных кадастровых работ			Метод определения координат	Формулы, примененные для расчета средней квадратической погрешности определения координат характерных точек (Mt), м, с подставленными в такие формулы значениями и итоговые (вычисленные) значения Mt, м
	координаты, м		Радиус, м	координаты, м		Радиус, м		
	X	Y	R	X	Y	R		
1	2	3	4	5	6	7	8	9
н106О	—	—	—	407 109,31	2 202 208,53	—	—	—
н107О	—	—	—	407 104,11	2 202 214,72	—		
н108О	—	—	—	407 097,12	2 202 208,64	—		
н109О	—	—	—	407 102,08	2 202 202,58	—		
н106О	—	—	—	407 109,31	2 202 208,53	—		

2. Сведения о характеристиках объекта недвижимости с кадастровым номером 31:19:1207001:144 :

№ п/п	Наименование характеристики	Значение характеристики
1	2	3
1.	Вид объекта недвижимости	Здание
2.	Ранее присвоенный государственный учетный номер (инвентарный) здания, сооружения, объекта незавершенного строительства	—

1	2	3
3.	Кадастровый номер земельного участка (земельных участков), в границах которого (которых) расположены здание, сооружение, объект незавершенного строительства	31:19:1207002:89
4.	Уникальный учетный номер кадастрового квартала, в границах которого расположены здание, сооружение, объект незавершенного строительства	31:19:1207002
5.	Адрес здания, сооружения, объекта незавершенного строительства	Российская Федерация, Белгородская область, Новооскольский р-н, Песчанка с, Центральная ул, д 25, Белгородская область, Новооскольский район, с. Песчанка, ул. Центральная, д. 25
5.1.	Сведения о местоположении здания, сооружения, объекта незавершенного строительства (при отсутствии адреса) в структурированном в соответствии с федеральной информационной адресной системой виде	—
5.2.	Дополнительные сведения о местоположении	—
6.	Иные сведения	—

3. Пояснения к сведениям об объекте недвижимости с кадастровым номером 31:19:1207001:144 :

1.	—
----	---

1. Сведения о характерных точках контура объекта недвижимости с кадастровым номером 31:19:1207001:135 :

Система координат — Зона № —

Обозначение характерных точек границ	Содержатся в Едином государственном реестре недвижимости			Определены в ходе выполнения комплексных кадастровых работ			Метод определения координат	Формулы, примененные для расчета средней квадратической погрешности определения координат характерных точек (Mt), м, с подставленными в такие формулы значениями и итоговые (вычисленные) значения Mt, м
	координаты, м		Радиус, м	координаты, м		Радиус, м		
	X	Y	R	X	Y	R		
1	2	3	4	5	6	7	8	9
н1100	—	—	—	407 124,85	2 202 187,64	—	—	—
н1110	—	—	—	407 120,16	2 202 193,06	—		
н1120	—	—	—	407 114,79	2 202 188,40	—		
н1130	—	—	—	407 119,48	2 202 182,98	—		
н1100	—	—	—	407 124,85	2 202 187,64	—		

2. Сведения о характеристиках объекта недвижимости с кадастровым номером 31:19:1207001:135 :

№ п/п	Наименование характеристики	Значение характеристики
-------	-----------------------------	-------------------------

1	2	3
1.	Вид объекта недвижимости	Здание
2.	Ранее присвоенный государственный учетный номер (инвентарный) здания, сооружения, объекта незавершенного строительства	—
3.	Кадастровый номер земельного участка (земельных участков), в границах которого (которых) расположены здание, сооружение, объект незавершенного строительства	31:19:1207002:18
4.	Уникальный учетный номер кадастрового квартала, в границах которого расположены здание, сооружение, объект незавершенного строительства	31:19:1207002
5.	Адрес здания, сооружения, объекта незавершенного строительства	Российская Федерация, Белгородская область, Новооскольский р-н, Песчанка с, Центральная ул, д 21, Белгородская обл., р-н Новооскольский, с. Песчанка, ул. Центральная, д. 21
5.1.	Сведения о местоположении здания, сооружения, объекта незавершенного строительства (при отсутствии адреса) в структурированном в соответствии с федеральной информационной адресной системой виде	—
5.2.	Дополнительные сведения о местоположении	—
6.	Иные сведения	—

3. Пояснения к сведениям об объекте недвижимости с кадастровым номером 31:19:1207001:135 :

1. —

1. Сведения о характерных точках контура объекта недвижимости с кадастровым номером 31:19:1207001:271 :

Система координат — Зона № —

Обозначение характерных точек границ	Содержатся в Едином государственном реестре недвижимости			Определены в ходе выполнения комплексных кадастровых работ			Метод определения координат	Формулы, примененные для расчета средней квадратической погрешности определения координат характерных точек (Mt), м, с подставленными в такие формулы значениями и итоговые (вычисленные) значения Mt, м
	координаты, м		Радиус, м	координаты, м		Радиус, м		
	X	Y	R	X	Y	R		
1	2	3	4	5	6	7	8	9
n1140	—	—	—	407 165,98	2 202 152,22	—	—	—
n1150	—	—	—	407 152,90	2 202 165,85	—		
n1160	—	—	—	407 143,64	2 202 156,96	—		
n1170	—	—	—	407 156,73	2 202 143,33	—		

1	2	3	4	5	6	7	8	9
н118О	—	—	—	407 209,31	2 202 131,44	—	—	—
н119О	—	—	—	407 198,03	2 202 139,19	—		
н120О	—	—	—	407 192,16	2 202 130,72	—		
н121О	—	—	—	407 202,17	2 202 123,84	—		
н122О	—	—	—	407 205,66	2 202 128,96	—		
н123О	—	—	—	407 206,98	2 202 128,05	—		
н118О	—	—	—	407 209,31	2 202 131,44	—		

2. Сведения о характеристиках объекта недвижимости с кадастровым номером 31:19:1207001:165 :

№ п/п	Наименование характеристики	Значение характеристики
1	2	3
1.	Вид объекта недвижимости	Здание
2.	Ранее присвоенный государственный учетный номер (инвентарный) здания, сооружения, объекта незавершенного строительства	—
3.	Кадастровый номер земельного участка (земельных участков), в границах которого (которых) расположены здание, сооружение, объект незавершенного строительства	31:19:1207002:4
4.	Уникальный учетный номер кадастрового квартала, в границах которого расположены здание, сооружение, объект незавершенного строительства	31:19:1207002
5.	Адрес здания, сооружения, объекта незавершенного строительства	Российская Федерация, Белгородская область, Новооскольский р-н, Песчанка с, Центральная ул, д 13, Белгородская область, Новооскольский район, с. Песчанка, ул. Центральная, д. 13
5.1.	Сведения о местоположении здания, сооружения, объекта незавершенного строительства (при отсутствии адреса) в структурированном в соответствии с федеральной информационной адресной системой виде	—
5.2.	Дополнительные сведения о местоположении	—
6.	Иные сведения	—

3. Пояснения к сведениям об объекте недвижимости с кадастровым номером 31:19:1207001:165 :

1.	—
----	---

1. Сведения о характерных точках контура объекта недвижимости с кадастровым номером 31:19:1207001:190 :

Система координат				Зона №			Метод определения координат	Формулы, примененные для расчета средней квадратической погрешности определения координат характерных точек (Mt), м, с подставленными в такие формулы значениями и итоговые (вычисленные) значения Mt, м	
Обозначение характерных точек границ	Содержатся в Едином государственном реестре недвижимости		Определены в ходе выполнения комплексных кадастровых работ		Координаты, м				
	координаты, м		Радиус, м	координаты, м		Радиус, м			
	X	Y	R	X	Y	R			
1	2	3	4	5	6	7	8	9	
n124O	—	—	—	407 240,79	2 202 094,78	—	—	—	
n125O	—	—	—	407 244,92	2 202 102,02	—			
n126O	—	—	—	407 237,10	2 202 106,48	—			
n127O	—	—	—	407 232,98	2 202 099,23	—			
n124O	—	—	—	407 240,79	2 202 094,78	—			

2. Сведения о характеристиках объекта недвижимости с кадастровым номером 31:19:1207001:190 :

№ п/п	Наименование характеристики	Значение характеристики
1	2	3
1.	Вид объекта недвижимости	Здание
2.	Ранее присвоенный государственный учетный номер (инвентарный) здания, сооружения, объекта незавершенного строительства	—
3.	Кадастровый номер земельного участка (земельных участков), в границах которого (которых) расположены здание, сооружение, объект незавершенного строительства	31:19:1207002:61
4.	Уникальный учетный номер кадастрового квартала, в границах которого расположены здание, сооружение, объект незавершенного строительства	31:19:1207002
5.	Адрес здания, сооружения, объекта незавершенного строительства	Российская Федерация, Белгородская область, Новооскольский р-н, Песчанка с, Центральная ул, д 20, Белгородская область, р-н Новооскольский, с. Песчанка, ул. Центральная, д. 20
5.1.	Сведения о местоположении здания, сооружения, объекта незавершенного строительства (при отсутствии адреса) в структурированном в соответствии с федеральной информационной адресной системой виде	—
5.2.	Дополнительные сведения о местоположении	—

1	2	3
6.	Иные сведения	—

3. Пояснения к сведениям об объекте недвижимости с кадастровым номером 31:19:1207001:190 :

1.	—
----	---

1. Сведения о характерных точках контура объекта недвижимости с кадастровым номером 31:19:1207001:153 :

Система координат	—	Зона №	—
-------------------	---	--------	---

Обозначение характерных точек границ	Содержатся в Едином государственном реестре недвижимости			Определены в ходе выполнения комплексных кадастровых работ			Метод определения координат	Формулы, примененные для расчета средней квадратической погрешности определения координат характерных точек (Mt), м, с подставленными в такие формулы значениями и итоговые (вычисленные) значения Mt, м
	координаты, м		Радиус, м	координаты, м		Радиус, м		
	X	Y	R	X	Y	R		
1	2	3	4	5	6	7	8	9
н128О	—	—	—	407 277,81	2 202 013,88	—	—	—
н129О	—	—	—	407 273,00	2 202 018,63	—		
н130О	—	—	—	407 268,21	2 202 013,79	—		
н131О	—	—	—	407 273,02	2 202 009,03	—		
н128О	—	—	—	407 277,81	2 202 013,88	—		

2. Сведения о характеристиках объекта недвижимости с кадастровым номером 31:19:1207001:153 :

№ п/п	Наименование характеристики	Значение характеристики
1	2	3
1.	Вид объекта недвижимости	Здание
2.	Ранее присвоенный государственный учетный номер (инвентарный) здания, сооружения, объекта незавершенного строительства	—
3.	Кадастровый номер земельного участка (земельных участков), в границах которого (которых) расположены здание, сооружение, объект незавершенного строительства	31:19:1207002:118
4.	Уникальный учетный номер кадастрового квартала, в границах которого расположены здание, сооружение, объект незавершенного строительства	31:19:1207002

1	2	3
5.	Адрес здания, сооружения, объекта незавершенного строительства	Российская Федерация, Белгородская область, Новооскольский р-н, Песчанка с, Центральная ул, д 5, Российская Федерация, Белгородская обл., Новооскольский р-н, с. Песчанка, ул. Центральная, 5
5.1.	Сведения о местоположении здания, сооружения, объекта незавершенного строительства (при отсутствии адреса) в структурированном в соответствии с федеральной информационной адресной системой виде	—
5.2.	Дополнительные сведения о местоположении	—
6.	Иные сведения	—

3. Пояснения к сведениям об объекте недвижимости с кадастровым номером 31:19:1207001:153 :

1.	—
----	---

1. Сведения о характерных точках контура объекта недвижимости с кадастровым номером 31:19:1207001:161 :

Система координат	—	Зона №	—
-------------------	---	--------	---

Обозначение характерных точек границ	Содержатся в Едином государственном реестре недвижимости			Определены в ходе выполнения комплексных кадастровых работ			Метод определения координат	Формулы, примененные для расчета средней квадратической погрешности определения координат характерных точек (Mt), м, с подставленными в такие формулы значениями и итоговые (вычисленные) значения Mt, м
	координаты, м		Радиус, м	координаты, м		Радиус, м		
	X	Y	R	X	Y	R		
1	2	3	4	5	6	7	8	9
н1320	—	—	—	407 295,59	2 201 997,77	—	—	—
н1330	—	—	—	407 289,17	2 202 004,85	—		
н1340	—	—	—	407 286,26	2 202 002,20	—		
н1350	—	—	—	407 286,96	2 202 001,42	—		
н1360	—	—	—	407 283,96	2 201 998,68	—		
н1370	—	—	—	407 289,80	2 201 992,45	—		
н1320	—	—	—	407 295,59	2 201 997,77	—		

2. Сведения о характеристиках объекта недвижимости с кадастровым номером 31:19:1207001:161 :

№ п/п	Наименование характеристики	Значение характеристики
1	2	3
1.	Вид объекта недвижимости	Здание

1	2	3
2.	Ранее присвоенный государственный учетный номер (инвентарный) здания, сооружения, объекта незавершенного строительства	—
3.	Кадастровый номер земельного участка (земельных участков), в границах которого (которых) расположены здание, сооружение, объект незавершенного строительства	31:19:1207002:68
4.	Уникальный учетный номер кадастрового квартала, в границах которого расположены здание, сооружение, объект незавершенного строительства	31:19:1207002
5.	Адрес здания, сооружения, объекта незавершенного строительства	Российская Федерация, Белгородская область, Новооскольский р-н, Песчанка с, Белгородская область, р-н Новооскольский, с. Песчанка
5.1.	Сведения о местоположении здания, сооружения, объекта незавершенного строительства (при отсутствии адреса) в структурированном в соответствии с федеральной информационной адресной системой виде	—
5.2.	Дополнительные сведения о местоположении	—
6.	Иные сведения	—

3. Пояснения к сведениям об объекте недвижимости с кадастровым номером 31:19:1207001:161 :

1.	—
----	---

1. Сведения о характерных точках контура объекта недвижимости с кадастровым номером 31:19:1207001:344 :

Система координат — Зона № —

Обозначение характерных точек границ	Содержатся в Едином государственном реестре недвижимости			Определены в ходе выполнения комплексных кадастровых работ			Метод определения координат	Формулы, примененные для расчета средней квадратической погрешности определения координат характерных точек (Mt), м, с подставленными в такие формулы значениями и итоговые (вычисленные) значения Mt, м
	координаты, м		Радиус, м	координаты, м		Радиус, м		
	X	Y	R	X	Y	R		
1	2	3	4	5	6	7	8	9
н1380	—	—	—	407 308,07	2 201 987,01	—	—	—
н1390	—	—	—	407 299,97	2 201 995,56	—		
н1400	—	—	—	407 293,48	2 201 989,42	—		
н1410	—	—	—	407 300,04	2 201 982,49	—		

1	2	3	4	5	6	7	8	9
н1420	—	—	—	407 304,12	2 201 986,35	—	—	—
н1430	—	—	—	407 305,65	2 201 984,73	—		
н1380	—	—	—	407 308,07	2 201 987,01	—		

2. Сведения о характеристиках объекта недвижимости с кадастровым номером 31:19:1207001:344 :

№ п/п	Наименование характеристики	Значение характеристики
1	2	3
1.	Вид объекта недвижимости	Здание
2.	Ранее присвоенный государственный учетный номер (инвентарный) здания, сооружения, объекта незавершенного строительства	—
3.	Кадастровый номер земельного участка (земельных участков), в границах которого (которых) расположены здание, сооружение, объект незавершенного строительства	31:19:1207003:107
4.	Уникальный учетный номер кадастрового квартала, в границах которого расположены здание, сооружение, объект незавершенного строительства	31:19:1207003
5.	Адрес здания, сооружения, объекта незавершенного строительства	Российская Федерация, Белгородская область, Новооскольский р-н, Песчанка с, Центральная ул, д 1, Россия, Белгородская обл., Новооскольский район, с. Песчанка, ул. Центральная, дом 1
5.1.	Сведения о местоположении здания, сооружения, объекта незавершенного строительства (при отсутствии адреса) в структурированном в соответствии с федеральной информационной адресной системой виде	—
5.2.	Дополнительные сведения о местоположении	—
6.	Иные сведения	—

3. Пояснения к сведениям об объекте недвижимости с кадастровым номером 31:19:1207001:344 :

1.	—
----	---

1. Сведения о характерных точках контура объекта недвижимости с кадастровым номером 31:19:1207001:345 :

Система координат

Зона №

Обозначение характерных точек границ	Содержатся в Едином государственном реестре недвижимости		Определены в ходе выполнения комплексных кадастровых работ				Метод определения координат	Формулы, примененные для расчета средней квадратической погрешности определения координат характерных точек (Mt), м, с подставленными в такие формулы значениями и итоговые (вычисленные) значения Mt, м
	координаты, м		координаты, м		Радиус, м			
	X	Y	X	Y	R	R		
1	2	3	4	5	6	7	8	9
н1440	—	—	—	407 314,63	2 201 980,42	—	—	—
н1450	—	—	—	407 311,46	2 201 983,56	—		
н1460	—	—	—	407 306,38	2 201 978,28	—		
н1470	—	—	—	407 309,66	2 201 975,12	—		
н1440	—	—	—	407 314,63	2 201 980,42	—		

2. Сведения о характеристиках объекта недвижимости с кадастровым номером 31:19:1207001:345 :

№ п/п	Наименование характеристики	Значение характеристики
1	2	3
1.	Вид объекта недвижимости	Здание
2.	Ранее присвоенный государственный учетный номер (инвентарный) здания, сооружения, объекта незавершенного строительства	—
3.	Кадастровый номер земельного участка (земельных участков), в границах которого (которых) расположены здание, сооружение, объект незавершенного строительства	31:19:1207003:107
4.	Уникальный учетный номер кадастрового квартала, в границах которого расположены здание, сооружение, объект незавершенного строительства	31:19:1207003

1	2	3
5.	Адрес здания, сооружения, объекта незавершенного строительства	Российская Федерация, Белгородская область, Новооскольский р-н, Погромец х, Центральная ул, д 1, Россия, Белгородская обл., Новооскольский район, с. Песчанка, ул. Центральная, дом 1
5.1.	Сведения о местоположении здания, сооружения, объекта незавершенного строительства (при отсутствии адреса) в структурированном в соответствии с федеральной информационной адресной системой виде	—
5.2.	Дополнительные сведения о местоположении	—
6.	Иные сведения	—

3. Пояснения к сведениям об объекте недвижимости с кадастровым номером 31:19:1207001:345 :

1.	—
----	---

1. Сведения о характерных точках контура объекта недвижимости с кадастровым номером 31:19:1207001:169 :

Система координат	—	Зона №	—
-------------------	---	--------	---

Обозначение характерных точек границ	Содержатся в Едином государственном реестре недвижимости			Определены в ходе выполнения комплексных кадастровых работ			Метод определения координат	Формулы, примененные для расчета средней квадратической погрешности определения координат характерных точек (Mt), м, с подставленными в такие формулы значениями и итоговые (вычисленные) значения Mt, м
	координаты, м		Радиус, м	координаты, м		Радиус, м		
	X	Y	R	X	Y	R		
1	2	3	4	5	6	7	8	9
н148О	—	—	—	407 154,74	2 202 375,73	—	—	—
н149О	—	—	—	407 158,82	2 202 383,14	—		
н150О	—	—	—	407 152,61	2 202 386,66	—		
н151О	—	—	—	407 148,56	2 202 379,34	—		
н148О	—	—	—	407 154,74	2 202 375,73	—		

2. Сведения о характеристиках объекта недвижимости с кадастровым номером 31:19:1207001:169 :

№ п/п	Наименование характеристики	Значение характеристики
1	2	3
1.	Вид объекта недвижимости	Здание
2.	Ранее присвоенный государственный учетный номер (инвентарный) здания, сооружения, объекта незавершенного строительства	—

1	2	3
3.	Кадастровый номер земельного участка (земельных участков), в границах которого (которых) расположены здание, сооружение, объект незавершенного строительства	31:19:1207002:85
4.	Уникальный учетный номер кадастрового квартала, в границах которого расположены здание, сооружение, объект незавершенного строительства	31:19:1207002
5.	Адрес здания, сооружения, объекта незавершенного строительства	Российская Федерация, Белгородская область, Новооскольский р-н, Песчанка с, Молодежная ул, д 8, Белгородская область, р-н. Новооскольский, с. Песчанка, ул. Молодежная, д. 8
5.1.	Сведения о местоположении здания, сооружения, объекта незавершенного строительства (при отсутствии адреса) в структурированном в соответствии с федеральной информационной адресной системой виде	—
5.2.	Дополнительные сведения о местоположении	—
6.	Иные сведения	—

3. Пояснения к сведениям об объекте недвижимости с кадастровым номером 31:19:1207001:169 :

1.	—
----	---

1. Сведения о характерных точках контура объекта недвижимости с кадастровым номером 31:19:1207001:299 :

Система координат — Зона № —

Обозначение характерных точек границ	Содержатся в Едином государственном реестре недвижимости			Определены в ходе выполнения комплексных кадастровых работ			Метод определения координат	Формулы, примененные для расчета средней квадратической погрешности определения координат характерных точек (Mt), м, с подставленными в такие формулы значениями и итоговые (вычисленные) значения Mt, м
	координаты, м		Радиус, м	координаты, м		Радиус, м		
	X	Y	R	X	Y	R		
1	2	3	4	5	6	7	8	9
н1520	—	—	—	407 093,92	2 202 400,33	—	—	—
н1530	—	—	—	407 097,06	2 202 406,50	—		
н1540	—	—	—	407 088,78	2 202 410,71	—		
н1550	—	—	—	407 087,45	2 202 408,10	—		
н1560	—	—	—	407 090,09	2 202 406,79	—		
н1570	—	—	—	407 088,27	2 202 403,21	—		
н1520	—	—	—	407 093,92	2 202 400,33	—		

2. Сведения о характеристиках объекта недвижимости с кадастровым номером 31:19:1207001:299 :

№ п/п	Наименование характеристики	Значение характеристики
1	2	3
1.	Вид объекта недвижимости	Здание
2.	Ранее присвоенный государственный учетный номер (инвентарный) здания, сооружения, объекта незавершенного строительства	—
3.	Кадастровый номер земельного участка (земельных участков), в границах которого (которых) расположены здание, сооружение, объект незавершенного строительства	31:19:1207001:317
4.	Уникальный учетный номер кадастрового квартала, в границах которого расположены здание, сооружение, объект незавершенного строительства	31:19:1207002
5.	Адрес здания, сооружения, объекта незавершенного строительства	Российская Федерация, Белгородская область, Новооскольский р-н, Песчанка с, Молодежная ул, д 4, Россия, Белгородская область, муниципальный район "Новооскольский район", Ниновское сельское поселение, с. Песчанка, ул. Молодежная, д. № 4
5.1.	Сведения о местоположении здания, сооружения, объекта незавершенного строительства (при отсутствии адреса) в структурированном в соответствии с федеральной информационной адресной системой виде	—
5.2.	Дополнительные сведения о местоположении	—
6.	Иные сведения	—

3. Пояснения к сведениям об объекте недвижимости с кадастровым номером 31:19:1207001:299 :

1.	—
----	---

1. Сведения о характерных точках контура объекта недвижимости с кадастровым номером 31:19:1207001:92 :

Система координат		—		Зона №			—	
Обозначение характерных точек границ	Содержатся в Едином государственном реестре недвижимости			Определены в ходе выполнения комплексных кадастровых работ			Метод определения координат	Формулы, примененные для расчета средней квадратической погрешности определения координат характерных точек (Mt), м, с подставленными в такие формулы значениями и итоговые (вычисленные) значения Mt, м
	координаты, м		Радиус, м	координаты, м		Радиус, м		
	X	Y	R	X	Y	R		
1	2	3	4	5	6	7	8	9
n1580	—	—	—	407 104,58	2 202 382,28	—	—	—

1	2	3	4	5	6	7	8	9
н1590	—	—	—	407 099,56	2 202 384,48	—	—	—
н1600	—	—	—	407 096,75	2 202 378,07	—		
н1610	—	—	—	407 101,77	2 202 375,87	—		
н1580	—	—	—	407 104,58	2 202 382,28	—		

2. Сведения о характеристиках объекта недвижимости с кадастровым номером 31:19:1207001:92 :

№ п/п	Наименование характеристики	Значение характеристики
1	2	3
1.	Вид объекта недвижимости	Здание
2.	Ранее присвоенный государственный учетный номер (инвентарный) здания, сооружения, объекта незавершенного строительства	—
3.	Кадастровый номер земельного участка (земельных участков), в границах которого (которых) расположены здание, сооружение, объект незавершенного строительства	31:19:1207002:86
4.	Уникальный учетный номер кадастрового квартала, в границах которого расположены здание, сооружение, объект незавершенного строительства	31:19:1207002
5.	Адрес здания, сооружения, объекта незавершенного строительства	Российская Федерация, Белгородская область, Новооскольский р-н, Песчанка с, Молодежная ул, д 5, Белгородская область, р-н Новооскольский, с. Песчанка, ул. Молодежная, д. 5
5.1.	Сведения о местоположении здания, сооружения, объекта незавершенного строительства (при отсутствии адреса) в структурированном в соответствии с федеральной информационной адресной системой виде	—
5.2.	Дополнительные сведения о местоположении	—
6.	Иные сведения	—

3. Пояснения к сведениям об объекте недвижимости с кадастровым номером 31:19:1207001:92 :

1.	—
----	---

1. Сведения о характерных точках контура объекта недвижимости с кадастровым номером 31:19:1207001:341 :

Система координат							Зона №	
Обозначение характерных точек границ	Содержатся в Едином государственном реестре недвижимости			Определены в ходе выполнения комплексных кадастровых работ			Метод определения координат	Формулы, примененные для расчета средней квадратической погрешности определения координат характерных точек (Mt), м, с подставленными в такие формулы значениями и итоговые (вычисленные) значения Mt, м
	координаты, м		Радиус, м	координаты, м		Радиус, м		
	X	Y	R	X	Y	R		
1	2	3	4	5	6	7	8	9
н1620	—	—	—	407 090,85	2 202 387,99	—	—	—
н1630	—	—	—	407 084,35	2 202 390,79	—		
н1640	—	—	—	407 081,54	2 202 384,27	—		
н1650	—	—	—	407 088,04	2 202 381,47	—		
н1620	—	—	—	407 090,85	2 202 387,99	—		

2. Сведения о характеристиках объекта недвижимости с кадастровым номером 31:19:1207001:341 :

№ п/п	Наименование характеристики	Значение характеристики
1	2	3
1.	Вид объекта недвижимости	Здание
2.	Ранее присвоенный государственный учетный номер (инвентарный) здания, сооружения, объекта незавершенного строительства	—
3.	Кадастровый номер земельного участка (земельных участков), в границах которого (которых) расположены здание, сооружение, объект незавершенного строительства	31:19:1207004:5
4.	Уникальный учетный номер кадастрового квартала, в границах которого расположены здание, сооружение, объект незавершенного строительства	31:19:1207002

1	2	3
5.	Адрес здания, сооружения, объекта незавершенного строительства	Российская Федерация, Белгородская область, Новооскольский р-н, Погромец х, Молодежная ул, д 3, Россия, Белгородская обл., Новооскольский район, с. Песчанка, ул. Молодежная, дом 3
5.1.	Сведения о местоположении здания, сооружения, объекта незавершенного строительства (при отсутствии адреса) в структурированном в соответствии с федеральной информационной адресной системой виде	—
5.2.	Дополнительные сведения о местоположении	—
6.	Иные сведения	—

3. Пояснения к сведениям об объекте недвижимости с кадастровым номером 31:19:1207001:341 :

1.	—
----	---

1. Сведения о характерных точках контура объекта недвижимости с кадастровым номером 31:19:1207001:137 :

Система координат	—	Зона №	—
-------------------	---	--------	---

Обозначение характерных точек границ	Содержатся в Едином государственном реестре недвижимости			Определены в ходе выполнения комплексных кадастровых работ			Метод определения координат	Формулы, примененные для расчета средней квадратической погрешности определения координат характерных точек (Mt), м, с подставленными в такие формулы значениями и итоговые (вычисленные) значения Mt, м
	координаты, м		Радиус, м	координаты, м		Радиус, м		
	X	Y	R	X	Y	R		
1	2	3	4	5	6	7	8	9
н166O	—	—	—	407 055,22	2 202 402,28	—	—	—
н167O	—	—	—	407 043,52	2 202 407,15	—		
н168O	—	—	—	407 040,02	2 202 398,75	—		
н169O	—	—	—	407 054,43	2 202 392,75	—		
н170O	—	—	—	407 056,82	2 202 398,42	—		
н171O	—	—	—	407 054,09	2 202 399,55	—		
н166O	—	—	—	407 055,22	2 202 402,28	—		

2. Сведения о характеристиках объекта недвижимости с кадастровым номером 31:19:1207001:137 :

№ п/п	Наименование характеристики	Значение характеристики
1	2	3
1.	Вид объекта недвижимости	Здание

1	2	3
2.	Ранее присвоенный государственный учетный номер (инвентарный) здания, сооружения, объекта незавершенного строительства	—
3.	Кадастровый номер земельного участка (земельных участков), в границах которого (которых) расположены здание, сооружение, объект незавершенного строительства	31:19:1207002:59
4.	Уникальный учетный номер кадастрового квартала, в границах которого расположены здание, сооружение, объект незавершенного строительства	31:19:1207002
5.	Адрес здания, сооружения, объекта незавершенного строительства	Российская Федерация, Белгородская область, Новооскольский р-н, Песчанка с, Молодежная ул, д 1, обл. Белгородская, р-н Новооскольский, с. Песчанка, ул. Молодежная, д. 1
5.1.	Сведения о местоположении здания, сооружения, объекта незавершенного строительства (при отсутствии адреса) в структурированном в соответствии с федеральной информационной адресной системой виде	—
5.2.	Дополнительные сведения о местоположении	—
6.	Иные сведения	—

3. Пояснения к сведениям об объекте недвижимости с кадастровым номером 31:19:1207001:137 :

1.	—
----	---

1. Сведения о характерных точках контура объекта недвижимости с кадастровым номером 31:19:1207001:360 :

Система координат		—		Зона №			—	
Обозначение характерных точек границ	Содержатся в Едином государственном реестре недвижимости			Определены в ходе выполнения комплексных кадастровых работ			Метод определения координат	Формулы, примененные для расчета средней квадратической погрешности определения координат характерных точек (Mt), м, с подставленными в такие формулы значениями и итоговые (вычисленные) значения Mt, м
	координаты, м		Радиус, м	координаты, м		Радиус, м		
	X	Y	R	X	Y	R		
1	2	3	4	5	6	7	8	9
н1720	—	—	—	407 003,18	2 202 320,09	—	—	—
н1730	—	—	—	406 997,21	2 202 325,69	—		
н1740	—	—	—	406 991,27	2 202 319,52	—		
н1750	—	—	—	406 996,95	2 202 313,77	—		

1	2	3	4	5	6	7	8	9
н176О	—	—	—	407 014,30	2 202 308,80	—	—	—
н177О	—	—	—	407 008,49	2 202 313,95	—		
н178О	—	—	—	407 003,35	2 202 308,15	—		
н179О	—	—	—	407 009,22	2 202 303,11	—		
н176О	—	—	—	407 014,30	2 202 308,80	—		

2. Сведения о характеристиках объекта недвижимости с кадастровым номером 31:19:1207001:352 :

№ п/п	Наименование характеристики	Значение характеристики
1	2	3
1.	Вид объекта недвижимости	Здание
2.	Ранее присвоенный государственный учетный номер (инвентарный) здания, сооружения, объекта незавершенного строительства	—
3.	Кадастровый номер земельного участка (земельных участков), в границах которого (которых) расположены здание, сооружение, объект незавершенного строительства	31:19:1207002:23
4.	Уникальный учетный номер кадастрового квартала, в границах которого расположены здание, сооружение, объект незавершенного строительства	31:19:1207002
5.	Адрес здания, сооружения, объекта незавершенного строительства	Российская Федерация, Белгородская область, Новооскольский р-н, Песчанка с, Центральная ул, д 39, Россия, Белгородская обл., Новооскольский район, с. Песчанка, ул. Центральная, дом 39
5.1.	Сведения о местоположении здания, сооружения, объекта незавершенного строительства (при отсутствии адреса) в структурированном в соответствии с федеральной информационной адресной системой виде	—
5.2.	Дополнительные сведения о местоположении	—
6.	Иные сведения	—

3. Пояснения к сведениям об объекте недвижимости с кадастровым номером 31:19:1207001:352 :

1.	—
----	---

1. Сведения о характерных точках контура объекта недвижимости с кадастровым номером <u>31:19:1207001:340</u> :								
Система координат <u>—</u>						Зона № <u>—</u>		
Обозначение характерных точек границ	Содержатся в Едином государственном реестре недвижимости			Определены в ходе выполнения комплексных кадастровых работ			Метод определения координат	Формулы, примененные для расчета средней квадратической погрешности определения координат характерных точек (Mt), м, с подставленными в такие формулы значениями и итоговые (вычисленные) значения Mt, м
	координаты, м		Радиус, м	координаты, м		Радиус, м		
	X	Y	R	X	Y	R		
1	2	3	4	5	6	7	8	9
н1800	—	—	—	407 023,74	2 202 300,35	—	—	—
н1810	—	—	—	407 017,84	2 202 304,97	—		
н1820	—	—	—	407 012,94	2 202 298,71	—		
н1830	—	—	—	407 018,85	2 202 294,09	—		
н1800	—	—	—	407 023,74	2 202 300,35	—		
2. Сведения о характеристиках объекта недвижимости с кадастровым номером <u>31:19:1207001:340</u> :								
№ п/п	Наименование характеристики					Значение характеристики		
1	2					3		
1.	Вид объекта недвижимости					Здание		
2.	Ранее присвоенный государственный учетный номер (инвентарный) здания, сооружения, объекта незавершенного строительства					—		
3.	Кадастровый номер земельного участка (земельных участков), в границах которого (которых) расположены здание, сооружение, объект незавершенного строительства					31:19:1207002:22		
4.	Уникальный учетный номер кадастрового квартала, в границах которого расположены здание, сооружение, объект незавершенного строительства					31:19:1207002		

1	2	3
5.	Адрес здания, сооружения, объекта незавершенного строительства	Российская Федерация, Белгородская область, Новооскольский р-н, Погромец х, Центральная ул, д 37, Россия, Белгородская обл., Новооскольский район, с. Песчанка, ул. Центральная, дом 37
5.1.	Сведения о местоположении здания, сооружения, объекта незавершенного строительства (при отсутствии адреса) в структурированном в соответствии с федеральной информационной адресной системой виде	—
5.2.	Дополнительные сведения о местоположении	—
6.	Иные сведения	—

3. Пояснения к сведениям об объекте недвижимости с кадастровым номером 31:19:1207001:340 :

1.	—
----	---

1. Сведения о характерных точках контура объекта недвижимости с кадастровым номером 31:19:1207001:355 :

Система координат	—	Зона №	—
-------------------	---	--------	---

Обозначение характерных точек границ	Содержатся в Едином государственном реестре недвижимости			Определены в ходе выполнения комплексных кадастровых работ			Метод определения координат	Формулы, примененные для расчета средней квадратической погрешности определения координат характерных точек (Mt), м, с подставленными в такие формулы значениями и итоговые (вычисленные) значения Mt, м
	координаты, м		Радиус, м	координаты, м		Радиус, м		
	X	Y	R	X	Y	R		
1	2	3	4	5	6	7	8	9
н1840	—	—	—	407 050,66	2 202 277,24	—	—	—
н1850	—	—	—	407 044,38	2 202 282,98	—		
н1860	—	—	—	407 038,49	2 202 276,32	—		
н1870	—	—	—	407 044,59	2 202 270,46	—		
н1840	—	—	—	407 050,66	2 202 277,24	—		

2. Сведения о характеристиках объекта недвижимости с кадастровым номером 31:19:1207001:355 :

№ п/п	Наименование характеристики	Значение характеристики
1	2	3
1.	Вид объекта недвижимости	Здание
2.	Ранее присвоенный государственный учетный номер (инвентарный) здания, сооружения, объекта незавершенного строительства	—

1	2	3
3.	Кадастровый номер земельного участка (земельных участков), в границах которого (которых) расположены здание, сооружение, объект незавершенного строительства	31:19:1207002:76
4.	Уникальный учетный номер кадастрового квартала, в границах которого расположены здание, сооружение, объект незавершенного строительства	31:19:1207002
5.	Адрес здания, сооружения, объекта незавершенного строительства	Российская Федерация, Белгородская область, Новооскольский р-н, Погромец х, Российская Федерация, Белгородская обл., Новооскольский район, с. Песчанка
5.1.	Сведения о местоположении здания, сооружения, объекта незавершенного строительства (при отсутствии адреса) в структурированном в соответствии с федеральной информационной адресной системой виде	—
5.2.	Дополнительные сведения о местоположении	—
6.	Иные сведения	—

3. Пояснения к сведениям об объекте недвижимости с кадастровым номером 31:19:1207001:355 :

1.	—
----	---

1. Сведения о характерных точках контура объекта недвижимости с кадастровым номером 31:19:1207001:326 :

Система координат — Зона № —

Обозначение характерных точек границ	Содержатся в Едином государственном реестре недвижимости			Определены в ходе выполнения комплексных кадастровых работ			Метод определения координат	Формулы, примененные для расчета средней квадратической погрешности определения координат характерных точек (Mt), м, с подставленными в такие формулы значениями и итоговые (вычисленные) значения Mt, м
	координаты, м		Радиус, м	координаты, м		Радиус, м		
	X	Y	R	X	Y	R		
1	2	3	4	5	6	7	8	9
н1880	—	—	—	407 067,26	2 202 264,43	—	—	—
н1890	—	—	—	407 056,68	2 202 274,53	—		
н1900	—	—	—	407 050,90	2 202 268,47	—		
н1910	—	—	—	407 053,95	2 202 265,56	—		
н1920	—	—	—	407 052,56	2 202 264,10	—		
н1930	—	—	—	407 057,05	2 202 259,81	—		
н1940	—	—	—	407 058,42	2 202 261,25	—		

1	2	3	4	5	6	7	8	9
н195О	—	—	—	407 061,47	2 202 258,37	—	—	—
н188О	—	—	—	407 067,26	2 202 264,43	—		

2. Сведения о характеристиках объекта недвижимости с кадастровым номером 31:19:1207001:326 :

№ п/п	Наименование характеристики	Значение характеристики
1	2	3
1.	Вид объекта недвижимости	Здание
2.	Ранее присвоенный государственный учетный номер (инвентарный) здания, сооружения, объекта незавершенного строительства	—
3.	Кадастровый номер земельного участка (земельных участков), в границах которого (которых) расположены здание, сооружение, объект незавершенного строительства	31:19:1207002:329
4.	Уникальный учетный номер кадастрового квартала, в границах которого расположены здание, сооружение, объект незавершенного строительства	31:19:1207002
5.	Адрес здания, сооружения, объекта незавершенного строительства	Российская Федерация, Белгородская область, Новооскольский р-н, Погромец х, Центральная ул, д 31, Российская Федерация, Белгородская обл., Новооскольский район, с. Песчанка, ул. Центральная, дом 31
5.1.	Сведения о местоположении здания, сооружения, объекта незавершенного строительства (при отсутствии адреса) в структурированном в соответствии с федеральной информационной адресной системой виде	—
5.2.	Дополнительные сведения о местоположении	—
6.	Иные сведения	—

3. Пояснения к сведениям об объекте недвижимости с кадастровым номером 31:19:1207001:326 :

1.	—
----	---

1. Сведения о характерных точках контура объекта недвижимости с кадастровым номером 31:19:1207001:357 :

Система координат _____ Зона № _____

Обозначение характерных точек границ	Содержатся в Едином государственном реестре недвижимости			Определены в ходе выполнения комплексных кадастровых работ			Метод определения координат	Формулы, примененные для расчета средней квадратической погрешности определения координат характерных точек (Mt), м, с подставленными в такие формулы значениями и итоговые (вычисленные) значения Mt, м
	координаты, м		Радиус, м	координаты, м		Радиус, м		
	X	Y	R	X	Y	R		
1	2	3	4	5	6	7	8	9
н196О	—	—	—	407 070,71	2 202 506,88	—	—	—
н197О	—	—	—	407 075,71	2 202 512,04	—		
н198О	—	—	—	407 066,44	2 202 521,01	—		
н199О	—	—	—	407 061,44	2 202 515,84	—		
н196О	—	—	—	407 070,71	2 202 506,88	—		

2. Сведения о характеристиках объекта недвижимости с кадастровым номером 31:19:1207001:357 :

№ п/п	Наименование характеристики	Значение характеристики
1	2	3
1.	Вид объекта недвижимости	Здание
2.	Ранее присвоенный государственный учетный номер (инвентарный) здания, сооружения, объекта незавершенного строительства	—
3.	Кадастровый номер земельного участка (земельных участков), в границах которого (которых) расположены здание, сооружение, объект незавершенного строительства	31:19:1207002:37
4.	Уникальный учетный номер кадастрового квартала, в границах которого расположены здание, сооружение, объект незавершенного строительства	31:19:1207002
5.	Адрес здания, сооружения, объекта незавершенного строительства	Российская Федерация, Белгородская область, Новооскольский р-н, Погромец х, Российская Федерация, Белгородская обл., Новооскольский район, с. Песчанка
5.1.	Сведения о местоположении здания, сооружения, объекта незавершенного строительства (при отсутствии адреса) в структурированном в соответствии с федеральной информационной адресной системой виде	—
5.2.	Дополнительные сведения о местоположении	—

1	2					3		
6.	Иные сведения					—		
3. Пояснения к сведениям об объекте недвижимости с кадастровым номером <u>31:19:1207001:357</u> :								
1.	—							
1. Сведения о характерных точках контура объекта недвижимости с кадастровым номером <u>31:19:1207001:266</u> :								
Система координат <u>—</u>						Зона № <u>—</u>		
Обозначение характерных точек границ	Содержатся в Едином государственном реестре недвижимости			Определены в ходе выполнения комплексных кадастровых работ			Метод определения координат	Формулы, примененные для расчета средней квадратической погрешности определения координат характерных точек (Mt), м, с подставленными в такие формулы значениями и итоговые (вычисленные) значения Mt, м
	координаты, м		Радиус, м	координаты, м		Радиус, м		
	X	Y	R	X	Y	R		
1	2	3	4	5	6	7	8	9
н2000	—	—	—	407 042,31	2 202 471,54	—	—	—
н2010	—	—	—	407 037,92	2 202 474,84	—		
н2020	—	—	—	407 036,13	2 202 472,45	—		
н2030	—	—	—	407 032,87	2 202 474,84	—		
н2040	—	—	—	407 028,99	2 202 469,52	—		
н2050	—	—	—	407 027,68	2 202 470,47	—		
н2060	—	—	—	407 025,95	2 202 468,09	—		
н2070	—	—	—	407 034,74	2 202 461,44	—		
н2000	—	—	—	407 042,31	2 202 471,54	—		
2. Сведения о характеристиках объекта недвижимости с кадастровым номером <u>31:19:1207001:266</u> :								
№ п/п	Наименование характеристики					Значение характеристики		
1	2					3		
1.	Вид объекта недвижимости					Здание		
2.	Ранее присвоенный государственный учетный номер (инвентарный) здания, сооружения, объекта незавершенного строительства					—		

1	2	3
3.	Кадастровый номер земельного участка (земельных участков), в границах которого (которых) расположены здание, сооружение, объект незавершенного строительства	31:19:1207001:266
4.	Уникальный учетный номер кадастрового квартала, в границах которого расположены здание, сооружение, объект незавершенного строительства	31:19:1207002
5.	Адрес здания, сооружения, объекта незавершенного строительства	Российская Федерация, Белгородская область, Новооскольский р-н, Песчанка с, Сушкова ул, д 3, Белгородская область, Новооскольский р-н, с. Песчанка, ул. Сушкова, д. 3
5.1.	Сведения о местоположении здания, сооружения, объекта незавершенного строительства (при отсутствии адреса) в структурированном в соответствии с федеральной информационной адресной системой виде	—
5.2.	Дополнительные сведения о местоположении	—
6.	Иные сведения	—

3. Пояснения к сведениям об объекте недвижимости с кадастровым номером 31:19:1207001:266 :

1.	—
----	---

1. Сведения о характерных точках контура объекта недвижимости с кадастровым номером 31:19:1207003:145 :

Система координат — Зона № —

Обозначение характерных точек границ	Содержатся в Едином государственном реестре недвижимости			Определены в ходе выполнения комплексных кадастровых работ			Метод определения координат	Формулы, примененные для расчета средней квадратической погрешности определения координат характерных точек (Mt), м, с подставленными в такие формулы значениями и итоговые (вычисленные) значения Mt, м
	координаты, м		Радиус, м	координаты, м		Радиус, м		
	X	Y	R	X	Y	R		
1	2	3	4	5	6	7	8	9
н208О	—	—	—	407 002,99	2 202 420,18	—	—	—
н209О	—	—	—	406 995,88	2 202 425,57	—		
н210О	—	—	—	406 990,43	2 202 418,37	—		
н211О	—	—	—	406 997,55	2 202 412,98	—		
н208О	—	—	—	407 002,99	2 202 420,18	—		

2. Сведения о характеристиках объекта недвижимости с кадастровым номером 31:19:1207003:145 :

№ п/п	Наименование характеристики	Значение характеристики
-------	-----------------------------	-------------------------

1	2	3
1.	Вид объекта недвижимости	Здание
2.	Ранее присвоенный государственный учетный номер (инвентарный) здания, сооружения, объекта незавершенного строительства	—
3.	Кадастровый номер земельного участка (земельных участков), в границах которого (которых) расположены здание, сооружение, объект незавершенного строительства	31:19:1207002:40
4.	Уникальный учетный номер кадастрового квартала, в границах которого расположены здание, сооружение, объект незавершенного строительства	31:19:1207002
5.	Адрес здания, сооружения, объекта незавершенного строительства	309606, Российская Федерация, Белгородская область, Новооскольский р-н, Песчанка с, Сушкова ул, д 7
5.1.	Сведения о местоположении здания, сооружения, объекта незавершенного строительства (при отсутствии адреса) в структурированном в соответствии с федеральной информационной адресной системой виде	—
5.2.	Дополнительные сведения о местоположении	—
6.	Иные сведения	—

3. Пояснения к сведениям об объекте недвижимости с кадастровым номером 31:19:1207003:145 :

1.	—
----	---

1. Сведения о характерных точках контура объекта недвижимости с кадастровым номером 31:19:1207001:155 :

Система координат — Зона № —

Обозначение характерных точек границ	Содержатся в Едином государственном реестре недвижимости			Определены в ходе выполнения комплексных кадастровых работ			Метод определения координат	Формулы, примененные для расчета средней квадратической погрешности определения координат характерных точек (Mt), м, с подставленными в такие формулы значениями и итоговые (вычисленные) значения Mt, м
	координаты, м		Радиус, м	координаты, м		Радиус, м		
	X	Y	R	X	Y	R		
1	2	3	4	5	6	7	8	9
н2120	—	—	—	406 970,04	2 202 376,49	—	—	—
н2130	—	—	—	406 964,36	2 202 381,13	—		
н2140	—	—	—	406 960,67	2 202 376,62	—		
н2150	—	—	—	406 966,34	2 202 371,98	—		

1	2	3	4	5	6	7	8	9
н216О	—	—	—	406 955,21	2 202 354,88	—	—	—
н217О	—	—	—	406 962,25	2 202 361,70	—		
н218О	—	—	—	406 955,02	2 202 369,16	—		
н219О	—	—	—	406 947,98	2 202 362,35	—		
н216О	—	—	—	406 955,21	2 202 354,88	—		

2. Сведения о характеристиках объекта недвижимости с кадастровым номером 31:19:1207001:272 :

№ п/п	Наименование характеристики	Значение характеристики
1	2	3
1.	Вид объекта недвижимости	Здание
2.	Ранее присвоенный государственный учетный номер (инвентарный) здания, сооружения, объекта незавершенного строительства	—
3.	Кадастровый номер земельного участка (земельных участков), в границах которого (которых) расположены здание, сооружение, объект незавершенного строительства	31:19:1207003:32
4.	Уникальный учетный номер кадастрового квартала, в границах которого расположены здание, сооружение, объект незавершенного строительства	31:19:1207002
5.	Адрес здания, сооружения, объекта незавершенного строительства	Российская Федерация, Белгородская область, Новооскольский р-н, Песчанка с, Центральная ул, д 47, обл. Белгородская, р-н Новооскольский, с. Песчанка, ул. Центральная, д. 47
5.1.	Сведения о местоположении здания, сооружения, объекта незавершенного строительства (при отсутствии адреса) в структурированном в соответствии с федеральной информационной адресной системой виде	—
5.2.	Дополнительные сведения о местоположении	—
6.	Иные сведения	—

3. Пояснения к сведениям об объекте недвижимости с кадастровым номером 31:19:1207001:272 :

1.	—
----	---

1	2	3
5.	Адрес здания, сооружения, объекта незавершенного строительства	Российская Федерация, Белгородская область, Новооскольский р-н, Песчанка с, Центральная ул, д 49, Белгородская обл., р-н Новооскольский, с. Песчанка, ул. Центральная, д. 49
5.1.	Сведения о местоположении здания, сооружения, объекта незавершенного строительства (при отсутствии адреса) в структурированном в соответствии с федеральной информационной адресной системой виде	—
5.2.	Дополнительные сведения о местоположении	—
6.	Иные сведения	—

3. Пояснения к сведениям об объекте недвижимости с кадастровым номером 31:19:1207001:110 :

1.	—
----	---

1. Сведения о характерных точках контура объекта недвижимости с кадастровым номером 31:19:1207001:197 :

Система координат	—	Зона №	—
-------------------	---	--------	---

Обозначение характерных точек границ	Содержатся в Едином государственном реестре недвижимости			Определены в ходе выполнения комплексных кадастровых работ			Метод определения координат	Формулы, примененные для расчета средней квадратической погрешности определения координат характерных точек (Mt), м, с подставленными в такие формулы значениями и итоговые (вычисленные) значения Mt, м
	координаты, м		Радиус, м	координаты, м		Радиус, м		
	X	Y	R	X	Y	R		
1	2	3	4	5	6	7	8	9
н225О	—	—	—	406 929,65	2 202 400,30	—	—	—
н226О	—	—	—	406 924,95	2 202 407,48	—		
н227О	—	—	—	406 917,59	2 202 402,66	—		
н228О	—	—	—	406 922,29	2 202 395,48	—		
н225О	—	—	—	406 929,65	2 202 400,30	—		

2. Сведения о характеристиках объекта недвижимости с кадастровым номером 31:19:1207001:197 :

№ п/п	Наименование характеристики	Значение характеристики
1	2	3
1.	Вид объекта недвижимости	Здание
2.	Ранее присвоенный государственный учетный номер (инвентарный) здания, сооружения, объекта незавершенного строительства	—

1	2	3
3.	Кадастровый номер земельного участка (земельных участков), в границах которого (которых) расположены здание, сооружение, объект незавершенного строительства	31:19:1207002:78
4.	Уникальный учетный номер кадастрового квартала, в границах которого расположены здание, сооружение, объект незавершенного строительства	31:19:1207002
5.	Адрес здания, сооружения, объекта незавершенного строительства	Российская Федерация, Белгородская область, Новооскольский р-н, Песчанка с, Центральная ул, д 51, Белгородская область, р-н. Новооскольский, с. Песчанка, ул. Центральная, д. 51
5.1.	Сведения о местоположении здания, сооружения, объекта незавершенного строительства (при отсутствии адреса) в структурированном в соответствии с федеральной информационной адресной системой виде	—
5.2.	Дополнительные сведения о местоположении	—
6.	Иные сведения	—

3. Пояснения к сведениям об объекте недвижимости с кадастровым номером 31:19:1207001:197 :

1.	—
----	---

1. Сведения о характерных точках контура объекта недвижимости с кадастровым номером 31:19:1207001:188 :

Система координат — Зона № —

Обозначение характерных точек границ	Содержатся в Едином государственном реестре недвижимости			Определены в ходе выполнения комплексных кадастровых работ			Метод определения координат	Формулы, примененные для расчета средней квадратической погрешности определения координат характерных точек (Mt), м, с подставленными в такие формулы значениями и итоговые (вычисленные) значения Mt, м
	координаты, м		Радиус, м	координаты, м		Радиус, м		
	X	Y	R	X	Y	R		
1	2	3	4	5	6	7	8	9
н229О	—	—	—	406 473,99	2 202 800,12	—	—	—
н230О	—	—	—	406 467,45	2 202 806,01	—		
н231О	—	—	—	406 462,58	2 202 800,61	—		
н232О	—	—	—	406 469,12	2 202 794,71	—		
н229О	—	—	—	406 473,99	2 202 800,12	—		

2. Сведения о характеристиках объекта недвижимости с кадастровым номером 31:19:1207001:188 :

№ п/п	Наименование характеристики	Значение характеристики
-------	-----------------------------	-------------------------

1	2	3
1.	Вид объекта недвижимости	Здание
2.	Ранее присвоенный государственный учетный номер (инвентарный) здания, сооружения, объекта незавершенного строительства	—
3.	Кадастровый номер земельного участка (земельных участков), в границах которого (которых) расположены здание, сооружение, объект незавершенного строительства	31:19:1207002:25
4.	Уникальный учетный номер кадастрового квартала, в границах которого расположены здание, сооружение, объект незавершенного строительства	31:19:1207002
5.	Адрес здания, сооружения, объекта незавершенного строительства	Российская Федерация, Белгородская область, Новооскольский р-н, Песчанка с, Железнодорожная ул, д 1, Белгородская область, р-н Новооскольский, с. Песчанка, ул. Железнодорожная, д. 1
5.1.	Сведения о местоположении здания, сооружения, объекта незавершенного строительства (при отсутствии адреса) в структурированном в соответствии с федеральной информационной адресной системой виде	—
5.2.	Дополнительные сведения о местоположении	—
6.	Иные сведения	—

3. Пояснения к сведениям об объекте недвижимости с кадастровым номером 31:19:1207001:188 :

1.	—
----	---

1. Сведения о характерных точках контура объекта недвижимости с кадастровым номером 31:19:1207001:212 :

Система координат — Зона № —

Обозначение характерных точек границ	Содержатся в Едином государственном реестре недвижимости			Определены в ходе выполнения комплексных кадастровых работ			Метод определения координат	Формулы, примененные для расчета средней квадратической погрешности определения координат характерных точек (Mt), м, с подставленными в такие формулы значениями и итоговые (вычисленные) значения Mt, м
	координаты, м		Радиус, м	координаты, м		Радиус, м		
	X	Y	R	X	Y	R		
1	2	3	4	5	6	7	8	9
н2330	—	—	—	406 423,09	2 202 870,04	—	—	—
н2340	—	—	—	406 419,89	2 202 875,21	—		
н2350	—	—	—	406 416,43	2 202 873,07	—		

1	2	3	4	5	6	7	8	9
н236О	—	—	—	406 417,43	2 202 871,45	—	—	—
н237О	—	—	—	406 414,85	2 202 869,86	—		
н238О	—	—	—	406 417,05	2 202 866,30	—		
н233О	—	—	—	406 423,09	2 202 870,04	—		

2. Сведения о характеристиках объекта недвижимости с кадастровым номером 31:19:1207001:212 :

№ п/п	Наименование характеристики	Значение характеристики
1	2	3
1.	Вид объекта недвижимости	Здание
2.	Ранее присвоенный государственный учетный номер (инвентарный) здания, сооружения, объекта незавершенного строительства	—
3.	Кадастровый номер земельного участка (земельных участков), в границах которого (которых) расположены здание, сооружение, объект незавершенного строительства	31:19:1207002:72
4.	Уникальный учетный номер кадастрового квартала, в границах которого расположены здание, сооружение, объект незавершенного строительства	31:19:1207002
5.	Адрес здания, сооружения, объекта незавершенного строительства	Российская Федерация, Белгородская область, Новооскольский р-н, Песчанка с, Железнодорожная ул, д 2, Белгородская область, р-н Новооскольский, с. Песчанка, ул. Железнодорожная, д. 2
5.1.	Сведения о местоположении здания, сооружения, объекта незавершенного строительства (при отсутствии адреса) в структурированном в соответствии с федеральной информационной адресной системой виде	—
5.2.	Дополнительные сведения о местоположении	—
6.	Иные сведения	—

3. Пояснения к сведениям об объекте недвижимости с кадастровым номером 31:19:1207001:212 :

1.	—
----	---

1. Сведения о характерных точках контура объекта недвижимости с кадастровым номером 31:19:1207001:150 :

Система координат				Зона №				
Обозначение характерных точек границ	Содержатся в Едином государственном реестре недвижимости			Определены в ходе выполнения комплексных кадастровых работ			Метод определения координат	Формулы, примененные для расчета средней квадратической погрешности определения координат характерных точек (Mt), м, с подставленными в такие формулы значениями и итоговые (вычисленные) значения Mt, м
	координаты, м		Радиус, м	координаты, м		Радиус, м		
	X	Y	R	X	Y	R		
1	2	3	4	5	6	7	8	9
н239О	—	—	—	406 410,65	2 202 893,60	—	—	—
н240О	—	—	—	406 407,12	2 202 900,55	—		
н241О	—	—	—	406 400,93	2 202 897,40	—		
н242О	—	—	—	406 404,46	2 202 890,46	—		
н239О	—	—	—	406 410,65	2 202 893,60	—		

2. Сведения о характеристиках объекта недвижимости с кадастровым номером 31:19:1207001:150 :

№ п/п	Наименование характеристики	Значение характеристики
1	2	3
1.	Вид объекта недвижимости	Здание
2.	Ранее присвоенный государственный учетный номер (инвентарный) здания, сооружения, объекта незавершенного строительства	—
3.	Кадастровый номер земельного участка (земельных участков), в границах которого (которых) расположены здание, сооружение, объект незавершенного строительства	31:19:1207002:73
4.	Уникальный учетный номер кадастрового квартала, в границах которого расположены здание, сооружение, объект незавершенного строительства	31:19:1207002

1	2	3
5.	Адрес здания, сооружения, объекта незавершенного строительства	Российская Федерация, Белгородская область, Новооскольский р-н, Песчанка с, Железнодорожная ул, д 7, Белгородская обл., р-н Новооскольский, с. Песчанка, ул. Железнодорожная, д. 7
5.1.	Сведения о местоположении здания, сооружения, объекта незавершенного строительства (при отсутствии адреса) в структурированном в соответствии с федеральной информационной адресной системой виде	—
5.2.	Дополнительные сведения о местоположении	—
6.	Иные сведения	—

3. Пояснения к сведениям об объекте недвижимости с кадастровым номером 31:19:1207001:150 :

1.	—
----	---

1. Сведения о характерных точках контура объекта недвижимости с кадастровым номером 31:19:1207001:88 :

Система координат	—	Зона №	—
-------------------	---	--------	---

Обозначение характерных точек границ	Содержатся в Едином государственном реестре недвижимости			Определены в ходе выполнения комплексных кадастровых работ			Метод определения координат	Формулы, примененные для расчета средней квадратической погрешности определения координат характерных точек (Mt), м, с подставленными в такие формулы значениями и итоговые (вычисленные) значения Mt, м
	координаты, м		Радиус, м	координаты, м		Радиус, м		
	X	Y	R	X	Y	R		
1	2	3	4	5	6	7	8	9
н243О	—	—	—	407 192,76	2 202 136,90	—	—	—
н244О	—	—	—	407 187,87	2 202 140,63	—		
н245О	—	—	—	407 185,70	2 202 142,11	—		
н246О	—	—	—	407 183,05	2 202 138,28	—		
н247О	—	—	—	407 190,16	2 202 133,22	—		
н243О	—	—	—	407 192,76	2 202 136,90	—		

2. Сведения о характеристиках объекта недвижимости с кадастровым номером 31:19:1207001:88 :

№ п/п	Наименование характеристики	Значение характеристики
1	2	3
1.	Вид объекта недвижимости	Здание

1	2	3
2.	Ранее присвоенный государственный учетный номер (инвентарный) здания, сооружения, объекта незавершенного строительства	—
3.	Кадастровый номер земельного участка (земельных участков), в границах которого (которых) расположены здание, сооружение, объект незавершенного строительства	31:19:1207002:66
4.	Уникальный учетный номер кадастрового квартала, в границах которого расположены здание, сооружение, объект незавершенного строительства	31:19:1207002
5.	Адрес здания, сооружения, объекта незавершенного строительства	309606, Российская Федерация, Белгородская область, Новооскольский р-н, Песчанка с
5.1.	Сведения о местоположении здания, сооружения, объекта незавершенного строительства (при отсутствии адреса) в структурированном в соответствии с федеральной информационной адресной системой виде	—
5.2.	Дополнительные сведения о местоположении	—
6.	Иные сведения	—

3. Пояснения к сведениям об объекте недвижимости с кадастровым номером 31:19:1207001:88 :

1.	—
----	---

1. Сведения о характерных точках контура объекта недвижимости с кадастровым номером 31:19:1207001:293 :

Система координат		Зона №						
—		—						
Обозначение характерных точек границ	Содержатся в Едином государственном реестре недвижимости			Определены в ходе выполнения комплексных кадастровых работ			Метод определения координат	Формулы, примененные для расчета средней квадратической погрешности определения координат характерных точек (Mt), м, с подставленными в такие формулы значениями и итоговые (вычисленные) значения Mt, м
	координаты, м		Радиус, м	координаты, м		Радиус, м		
	X	Y	R	X	Y	R		
1	2	3	4	5	6	7	8	9
н190	—	—	—	407 062,65	2 202 425,65	—	—	—
н2480	—	—	—	407 056,28	2 202 429,27	—		
н2490	—	—	—	407 052,28	2 202 422,23	—		
н200	—	—	—	407 058,63	2 202 418,62	—		

1	2	3	4	5	6	7	8	9
н19О	—	—	—	407 062,65	2 202 425,65	—	—	—

2. Сведения о характеристиках объекта недвижимости с кадастровым номером 31:19:1207001:293 :

№ п/п	Наименование характеристики	Значение характеристики
1	2	3
1.	Вид объекта недвижимости	Здание
2.	Ранее присвоенный государственный учетный номер (инвентарный) здания, сооружения, объекта незавершенного строительства	—
3.	Кадастровый номер земельного участка (земельных участков), в границах которого (которых) расположены здание, сооружение, объект незавершенного строительства	31:19:1207002:77
4.	Уникальный учетный номер кадастрового квартала, в границах которого расположены здание, сооружение, объект незавершенного строительства	31:19:1207002
5.	Адрес здания, сооружения, объекта незавершенного строительства	Российская Федерация, Белгородская область, Новооскольский р-н, Песчанка с, Молодежная ул, д 2/1, Белгородская область, р-н Новооскольский, с. Песчанка, ул. Молодежная, д. 2/1
5.1.	Сведения о местоположении здания, сооружения, объекта незавершенного строительства (при отсутствии адреса) в структурированном в соответствии с федеральной информационной адресной системой виде	—
5.2.	Дополнительные сведения о местоположении	—
6.	Иные сведения	—

3. Пояснения к сведениям об объекте недвижимости с кадастровым номером 31:19:1207001:293 :

1.	—
----	---

**Сведения о зданиях, сооружениях, объектах незавершенного строительства,
необходимые для исправления реестровых ошибок в сведениях об описании их местоположения**

1. Сведения о характерных точках контура _____
 вид объекта недвижимости (здание, сооружение, объект незавершенного строительства)
 с кадастровым номером _____:

Система координат _____ Зона № _____

Обозначение характерных точек границ	Содержатся в Едином государственном реестре недвижимости			Определены в ходе выполнения комплексных кадастровых работ			Метод определения координат	Формулы, примененные для расчета средней квадратической погрешности определения координат характерных точек (Mt), м, с подставленными в такие формулы значениями и итоговые (вычисленные) значения Mt, м
	координаты, м		Радиус, м	координаты, м		Радиус, м		
	X	Y	R	X	Y	R		
1	2	3	4	5	6	7	8	9

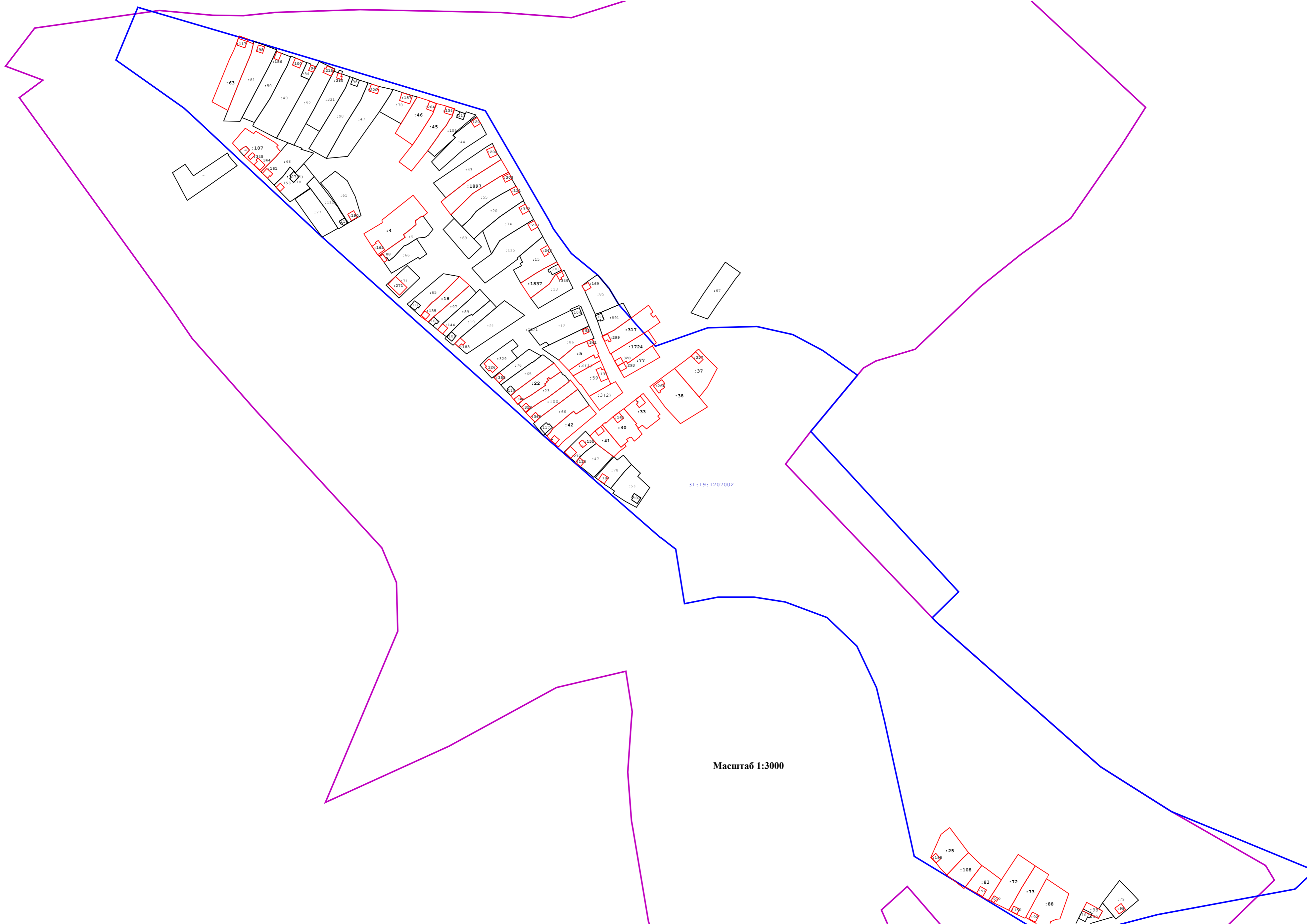
2. Иные сведения об объекте недвижимости с кадастровым номером _____:

1. _____

3. Пояснения к сведениям об объекте недвижимости с кадастровым номером _____:






1. _____

Схема границ земельных участков в границах кадастрового квартала 31:19:1207002 с.Песчанка Новооскольского городского округа



Масштаб 1:3000

Условные обозначения:

-  - Характерная точка границы земельного участка
-  - Уточненная часть границы
-  - граница кадастрового квартала
-  : 2 - кадастровый номер земельного участка
-  - существующая часть границы